


مكتبة
الدراسات
والبحوث

الجغرافيا عند العرب

الدكتور شاكر فصبك



الجغرافية عند العرب

جميع الحقوق محفوظة

المؤسسة العربية
للدراسات والنشر

بناية برج الكارنتون - ساقية الجوزير - ت ١ / ٨٠٧٩٠٠
ببرقياً - موكياي بيروت - ص.ب. ١١٧٥٤٦ بيروت

الطبعة الأولى

١٩٨٦

**موسوعة الحضارة
العربية الإسلامية**

الجغرافية عند العرب

الدكتور شاكِر خصبَاك

**المؤسسة
العربية
للدراسات
والنشر**

مقدمة

علم الجغرافية عند العرب

إن دراسة التراث الجغرافي العربي وتقييمه والتعرف على معطياته وإدراك مكانته في تاريخ تطور الفكر الجغرافي يتطلب أولاً معرفة الظروف التاريخية التي نشأ فيها هذا التراث، والمراحل التي اجتازها أثناء تطوره. فمن المعلوم أن المعارف العربية قبل الإسلام كانت محدودة ومنحصرة في حقول معينة أهمها اللغة والشعر وأنساب القبائل التي تمثل جانباً من جوانب التاريخ. وبالطبع فلم يكن لديهم معرفة جغرافية منظمة. غير أن طبيعة حياتهم كانت تفرض عليهم الإلمام بشيء من تلك «المعرفة»، والحقيقة أن العرب بالذات - ونقصد بهم سكان جزيرة العرب - كانوا أحوج الشعوب إلى المعرفة الجغرافية بشقيها الفلكي والوصفي. فتنقل العشائر البدوية الدائم في أرجاء تلك الجزيرة الشاسعة كان يتطلب معرفة «المسالك» الصحيحة إلى مواطن الكلا، كما كان يستوجب أيضاً معرفة مواقع «الآبار» التي تعتبر مفاتيح الصحراء. لذلك فقد ظهر بين البدو منذ زمان بعيد ما يمكن أن نطلق عليهم اسم «الجغرافيون المحترفون» وهم «الأدلاء» الذين كانوا على معرفة جيدة جداً بديرة عشائريهم. وكان لهؤلاء الأدلاء شيء من

الثقافة الجغرافية المتنوعة - بالمعنى العريض لهذا المصطلح - تشمل نباتات وحيوانات البادية، إضافة إلى صفاتها الطبوغرافية، بل وشيئاً من المعرفة الفلكية بالنجوم والكواكب ومساراتها. وقد نشأت لدى البدو عموماً ثقافة فلكية طيبة انبثقت من طبيعة حياتهم الدائمة الترحال في الليل والنهار وفي الصيف والشتاء، ومن طبيعة بيئتهم الصحراوية ذات السماء الشديدة الصحو في معظم شهور السنة حيث تملأ النجوم والكواكب صفحة السماء المترامية الأطراف. ولذلك فقد قيل بأن براعة العرب في علم الفلك ترجع قبل كل شيء إلى صلاحية بيئتهم الطبيعية لتطور هذا العلم. وقد حظي القمر بالمكانة الأولى في معرفتهم الفلكية إذ كانوا يهتدون به وببقية النجوم في مسراهم الليلي. ولذلك لاحظوا منذ وقت مبكر علاقته بالمجموعات النجمية المتغيرة الواقعة قرب فلكه، وقد حددوا عدد منازلها بمائة وعشرين منزلاً أطلقوا عليها اسم (منازل القمر)، وأعطى لكل واحد منها اسم عربي خالص. كما عرفوا ما لا يقل عن مائتين وخمسين نجماً إضافة إلى بعض الكواكب المهمة من بينها الزهرة وعطارد. ونتيجة لملاحظتهم السماء ومراقبة نجوم معينة أمكنهم التنبؤ بحالة الطقس وتحديد فصول السنة الملائمة للزراعة (بالنسبة للمستقرين منهم) وقد عرفوا ذلك باسم النوء (جمعها أنواء). وقد انعكست هذه المعرفة بأمثلة كثيرة يتداولها الناس، منها:

«إذا طلع الدبران توقدت الحزان ويبست الغدران وكرهت النيران واستعرت الذبان، ورمت بأنفسها حيث شاءت الصبيان».

«إذا طلع سعد السعود نضر العود ولانت الجلود وكره في الشمس القعود».

«إذا طلع الدلو فالربيع والبدو والصيف بعد الشتو».

أما معرفتهم الجغرافية بمواقع وجهات الجزيرة فقد انعكست في شعر الشعراء، فهناك أبيات تشتمل على وصف للمكان، كما تشتمل على أوصاف

للعادات والتقاليد وللنبات والحيوان . فمن ذلك قول طرفة :

رأى منظراً منها بوادي تبالة فكان عليه الزاد كالمقر أو أمر
أقامت على الزعراء يوماً وليلة تعاورها الأرواح بالسقي والمطر

وقول حسان بن ثابت :

لمن الدار أوحشت بمعان بين أعلا اليرموك فالخمان
فالقريّات من بلاس فداريا فسكّاء فالقصور الدواني
فقفا جاسم فأمودية الصفر مغنا قبايل وهجان

وكقول امرؤ القيس :

لمن الديار عرفتها بسحام فعمائتين فهضب ذي أقدام^(١)

وهكذا يتضح بأنه كان ثمة نوع من المعرفة الجغرافية والفلكية البسيطة لدى العرب قبل ظهور الاسلام . غير أن ظهور الإسلام أدى الى تطور جذري في تلك «المعرفة» . وقد تم هذا التطور بدفع من عوامل أساسية وثانوية أبرزها هي :

١ - الاتصال بالفكر الأجنبي : انحصرت اهتمامات العرب الأولى بالثقافة اللغوية والدينية والتاريخية . وبعد اتصال الفكر العربي بالفكر اليوناني والهندي والایراني عن طريق الترجمة انكشفت للعرب ألوان جديدة من «المعرفة» كان من ضمنها المعرفة الفلكية المنظمة والمعرفة الجغرافية .

٢ - اتّسع الدولة الإسلامية : اتسعت الدولة الإسلامية في نهاية العصر الأموي فشملت أقطارا شاسعة من القارات القديمة الثلاث ، آسيا وأفريقيا والطرف الجنوبي الغربي من أوروبا . وكان لا بد من تجميع المعلومات عن الأقطار الجديدة ليتيسر إدارتها وحكمها حكماً صحيحاً ومعرفة خراجها . ولا شك أن هذه هي الوظيفة الأساسية للجغرافية .

٣- ازدهار النشاط التجاري: لقد رافق اتساع الدولة الإسلامية ازدهار النشاط التجاري في مراكزها الرئيسية. وقد لعب الازدهار التجاري دوراً أساسياً ومزدوجاً في إثراء المعرفة الجغرافية. فمن جهة تطلب الأمر اكتساب المعلومات عن الطرق والمسالك المؤدية الى الدول المختلفة، وهو أمر لا غنى عنه للتجار، فضلاً عن معرفة المدن التجارية الرئيسية وما تشتهر به كل منها من سلع. ومن جهة أخرى تولى التجار ومستخدموهم مهمة جمع المعلومات البشرية والاقتصادية فضلاً عن الطوبوغرافية عن البلدان المختلفة، بل وأصبح التجار أنفسهم في بعض الحالات من الجغرافيين البارزين.

٤- الفروض الدينية الإسلامية: ساهمت الفروض الدينية الإسلامية بنصيب كبير في تشجيع المعرفة الفلكية والجغرافية. فالصلاة والصوم يتطلبان معرفة جغرافية وفلكية لضبط أوقاتها في أنحاء الدولة الإسلامية المترامية الأطراف. والحج يستثير هم المسلمين من شتى أقطار الدولة الإسلامية لشد الرحلة الى مكة المكرمة، فضلاً عن الرغبة في اكتساب العلوم الدينية من منبعها الرئيسيين مكة المكرمة والمدينة المنورة. ولقد أتحف «الحج» الجغرافية العربية بالعديد من الرحالة الذين أضافوا بـ«رحلاتهم» ثروة نفيسة إلى جغرافية العصور الوسطى وعلى رأسهم ابن جبير وابن بطوطة.

تلك هي العوامل الأساسية التي شجعت المعرفة الجغرافية في ميدان الثقافة العربية. وقد تفاوت تأثير تلك العوامل حسب الظروف التاريخية، كما تنوعت أنماط المصنّفات الجغرافية تبعاً لذلك. فمنذ بدأ اهتمام العرب في صدر الإسلام بالأمور الثقافية، ولا سيما ما يتعلق منها باللغة العربية، أخذت تظهر طلائع المؤلفات الجغرافية، وكان مؤلفوها علماء لغة وأدباء أساساً. ويمكن القول إن العامل الأول المشجع على ازدهار هذا النوع من التأليف هو الاهتمام بجزيرة العرب - التي ظهر فيها النبي الكريم وصحبه - ومحاولة التعرف على كل ما يتصل بأرضها وسماؤها وحيوانها ونباتها وبشرها،

كما أنها كانت أيضا وسيلة من وسائل دراسة اللغة العربية والشعر العربي القديم. ولعل من أبرز المؤلفات المبكرة في هذا الميدان تلك التي تنسب إلى هشام بن محمد الكلبي (توفي حوالي ٨٢٠ م) والذي ذكر له ابن النديم في كتابه (الفهرست) وياقوت الحموي في كتابه (معجم البلدان) عدة تأليف جغرافية منها (كتاب البلدان الكبير) و(كتاب البلدان الصغير) و(كتاب الأنهار) و(كتاب الأقاليم). الخ، ولكن كتبه قد فقدت بأجمعها ولم تصل إلينا. ويعتقد بعض الباحثين أن الحسن بن المنذر مؤلف (كتاب العجائب) ربما كان هو نفسه الذي يشير ابن النديم إلى كتابه باسم (كتاب العجائب الأربعة). فيكون عندئذ أول من كتب في الموضوعات الجغرافية العامة في الإسلام^(٢). كذلك كتب أبو زيد سعيد الأنصاري كتاباً في (المطر) ضمنه مختلف المفردات اللغوية في المطر والسحاب والرعد والبرق والندى والجمر وظروف تكوّن كل منها. وهناك أيضاً كتاب النضر بن شميل المسمى (كتاب الأنواء)، وكتاب عزّام بن الأصبغ المسمى (كتاب أسماء جبال التهامية ومكانها)، وكتاب الجاحظ المسمى (كتاب البلدان) أو (كتاب الأمصار والبلدان). الخ. واستمر هذا النمط من الكتابة الجغرافية ذات الصفة الأدبية واللغوية في القرون التالية أيضاً كما تمثل في كتاب (الجبال والأمكنة والمياه) لأبي القاسم محمود بن عمر الزنخشري وغيره من المؤلفات. ولكن لا بد لنا من القول إن تلك المؤلفات هي ليست من الجغرافية الحقيقية بشيء وإنما هي إرهاصات جغرافية. وقد اشتمل البعض منها على أوصاف عامة للبلدان أقرب إلى الحكميات اللغوية من النمط الذي أطلق عليه اسم «الفضائل» والتي اعتبرها بعض الباحثين طلائع الكتابة الجغرافية والعربية الوصفية.

وانتقلت الجغرافية العربية منذ بداية النصف الثاني من القرن الثالث الهجري (التاسع الميلادي) إلى مرحلة جديدة، وهي المرحلة التي اتصل أثناءها الفكر العربي بالفكر الأجنبي. فقد أكب المترجمون على ترجمة ثمار

الفكر الهندي واليوناني إلى اللغة العربية. وقد شهد هذا العصر تأثيراً عظيماً بالمعرفة اليونانية - الرومانية، ولا سيما بآراء بطليموس في الفلك والجغرافيا، وبدأت بالظهور مؤلفات جغرافية تنحو منحى كتابي بطليموس (المجسطي) و(الجغرافيا)، وهي من نوع النمط المسمى بالجغرافية الرياضية أو الجغرافية الفلكية. ولعل أبرز مثال عليها كتاب (صورة الأرض) للخوارزمي وكتاب (رسم المعمور من الأرض) للكندي، وقد ركزت هذه المرحلة من تأريخ الجغرافية العربية على علم الفلك، فقد أصبح هذا العلم في ذلك العصر هوس الحكام والعلماء. ولا ريب أن التشجيع الذي حظي به هذا العلم من قبل الخلفاء العباسيين منذ عهد المنصور، والذي بلغ ذروته على يدي المأمون، كان المسؤول الأول عن ازدهار هذا النوع من المؤلفات الجغرافية، التي يمكن اعتبارها بداية الجغرافية الحقيقية.

ثم إن توطد أركان الدولة الإسلامية في مساحة مترامية الأطراف من العالم القديم قد خلق ظرفاً جديداً وحاجة ماسة إلى معرفة الطرق الكبرى التي تربط أقاليم الدولة الإسلامية بعضها ببعض، فضلاً عن توافر معلومات جديدة عن أقطار غير عربية بسبب الفتوحات، مما أدى إلى انبثاق المصنفات الجغرافية الحقيقية التي تستحق اسمها بجدارة وهي كتب (المسالك والممالك) أو ما يمكن أن نعتبره كتابات (الجغرافية الإقليمية) أو (الجغرافية البلدانية) على نحو أدق. وكان رائد أولئك الجغرافيين البلدانانيين هو ابن خردادبه في كتابه (المسالك والممالك). ويعتقد البعض أن جعفر بن أحمد المروزي ربما كان قد سبق ابن خردادبه في هذا النوع من التأليف، كما يعتقد آخرون أن أحمد بن محمد الطيّب السرخسي ربما كان هو الرائد في هذا النمط من التأليف الجغرافي. غير أن من المتعذر قبول هذين الرأيين نظراً لأننا لا نعرف شيئاً عن طبيعة كتابي السرخسي والمروزي سوى الإشارة إليهما في كتاب (الفهرست) لابن النديم. وهكذا توطدت أركان هذا النمط الجديد من الكتابة الجغرافية منذ بدء القرن الرابع الهجري بظهور كتب

جغرافية أكثر نضجاً وأكثر تخصصاً تدرس على نحو الخصوص (بلاد الاسلام)، وكان من أبرز مؤلفيها البلخي والاصطخري وابن حوقل والمقدسي. وكان من مظاهر التزام مؤلفي تلك الكتب بالمنهج الجغرافي أنهم اشترطوا أن تشتمل النصوص الجغرافية على «خرائط» للأقاليم تكون جزءاً أساسياً من النص. ولم تعد هذه المؤلفات تُعنى بالمعلومات اليونانية المتعلقة بالأرض وحجمها وأقاليمها السبعة وابتعدت ابتعاداً كبيراً عن النهج الرياضي، حتى يمكن القول إنه حدث انشطار واضح في هذا العهد بين المصنّفات الفلكية والمصنّفات الجغرافية. والواقع أن هذه المرحلة من مراحل الجغرافية العربية التي امتدت منذ بداية القرن الرابع الهجري حتى أوائل القرن السادس الهجري تمثل قمة ما وصلت إليه الجغرافية العربية، من ازدهار، كما أنها تمثل الشخصية الحقيقية للجغرافية العربية الأصيلة. وكانت معلومات كتابها تعتمد بالدرجة الأولى على الدراسة والمشاهدة الميدانية والاختبار الشخصي مما جعلها ذات ثقة وكفاءة عالية. ولم يكن غالية كتابها^(٣) في الحقيقة سوى رحالة علميين. ويمكن القول إن «الرحلة» كانت هي الأساس في هذا النوع من الكتابة. والواقع أن ازدهار هذا النمط الجديد من الكتابة العربية كان ثمار ظروف الدولة الجديدة كما أشرنا. فقد كان اتساع رقعة الدولة الاسلامية يتطلب معلومات جديدة عن تلك البلدان النائية وشعوبها. فلا بد للحكام المسلمين من أن يتعرفوا على طبائع السكان وتقاليدهم، وعلى إنتاج البلاد الزراعي والصناعي وثرواتها ليتمكن تقدير خراجها، كما لا بد لهم من التعرف على أسماء مدنها والطرق المؤدية لها. وقد استفاد المؤلفون الأوائل كابن خردادبه وقدامة بن جعفر من وظائفهم الادارية في جمع المعلومات عن البلدان النائية. أما المؤلفون الآخرون فقد استفادوا من إمكانات السفر الجديدة التي سادت رقعة واسعة من العالم القديم، هي رقعة العالم الآسيوي، تلك الإمكانيات التي تتمثل باتساع شبكة طرق المواصلات وتوفر درجة معقولة من الأمن فيها، فأخذوا يشدون الرحال

ويطوفون في البلدان شرقاً وغرباً وشمالاً وجنوباً، وكانوا يشعرون في أي بلد يجلّون فيه كأنه بلدهم. وأمكن لأولئك الجغرافيين أن يجمعوا معلومات جديدة عن ممالك الاسلام عن طرق المشاهدة الشخصية والسؤال والاستقصاء، الأمر الذي لم يكن مهياً للجغرافيين السابقين، ولم يعتمد أولئك الكتاب على أنفسهم فحسب في جمع المعلومات، بل ساهم التجار في إغناء معلوماتهم مساهمة عظيمة، ولعبت التجارة دوراً هاماً في تطوير المعرفة الجغرافية لرواد هذه المدرسة.

ويعود الفضل إلى هؤلاء الجغرافيين الاقليميين في تشجيع كتاب آخرين - لم يكونوا جغرافيين أساساً - على الاهتمام بالمعرفة الجغرافية ونشرها في كتاباتهم بصورة غير منهجية. وكانت تلك الكتابات هي أقرب إلى الكوزموغرافيا منها إلى الجغرافيا الصرفة، فهي تبحث في أخبار البلدان، وقد تميل إلى الاهتمام بعجائبها، كما تشتمل على كثير من المعلومات المتنوعة عن البحار والمناخ والكواكب والأحجار النفيسة والحيوان والنبات. وكان يكتب هذا النوع من الكتابات كتاب ذوو اختصاصات متعددة، لكن غالبيتهم كانوا من المؤرخين، ويمكن القول إن المسعودي كان على رأس هذا النمط من الكتابة، كما يعتبر ابن رسته أيضاً أحد روادها المبكرين. والحقيقة أن الجغرافية العربية بدأت أساساً أشبه بالكوزموغرافيا منها بالجغرافيا فيما تؤكد عليه من عجائب الأرض والكون.

وبتفكك الدولة الإسلامية وانحلالها سياسياً فقدت المعرفة الجغرافية الصرفة أصالتها منذ بدء القرن السادس الهجري. فقد انصرف الحكام عن تشجيع العلم، وتقلصت رقعة الدولة الاسلامية وانقسمت إلى إمارات شبه مستقلة ولم يعد هناك من حاجة إلى الكتب الجغرافية بالنسبة للحكام. ولم يستطع الكتاب اللاحقون أن يضيفوا أي جديد إلى العلم الجغرافي العربي واقتصروا على مهمة «الاقتباس» من مؤلفات السابقين. وتنوعت الأنماط الجغرافية لهذه المرحلة إلا أن التركيز فيها كان على (المعاجم الجغرافية)

و (الموسوعات) و (الرحلات).

فأما (المعاجم الجغرافية) فكانت سمة ذلك العهد. ويمكن القول إنها تمثل الصلة بين اللغة العربية والجغرافية، وقد ازدهرت بسبب حاجة القراء الذين كانوا يجدون صعوبة في فهم التسميات الواردة في الشعر القديم أو في الحديث أو القصص القديمة^(٤).

وكانت أمثال تلك المعاجم ذات فائدة عملية واضحة بالنسبة لرجال الإدارة، كما أنها كانت ذات فائدة كبرى للباحثين عن المعرفة نظراً لأنها كانت تعالج مختلف نواحي الثقافة في ذلك العصر. ومن أبرز الأمثلة عليها (معجم البلدان) لياقوت الحموي و(الروض المعطار) للحميري و(معجم ما استعجم) للبكري.

أما «الموسوعات» فكانت أهم الآثار الكتابية للقرن الثامن الهجري (الرابع عشر الميلادي). وكان يفرد فيها دائماً للمعلومات الجغرافية حيزاً هاماً. ويعتقد كراتشوفسكي أنها تنتمي إلى طراز مصري صرف من المؤلفات الوصفية التي وضعها عمال حكومة عصر المماليك، وأن مؤلفيها لم يروا في أنفسهم علماء بل كتاباً من موظفي ديوان الإنشاء كل زادهم هو بعض الخبرة في الشؤون الكتابية. ولذلك فقد عملت في الأصل من أجل كتبة الدواوين الذين كانوا يمثلون الطبقة المتعلمة في الجهاز الكتابي والإداري لمصر يومذاك، إلا أنها اجتذبت جمهوراً واسعاً من المثقفين، ولذلك فإن معلوماتها الجغرافية ترتبط بتلك الكتابات التي وضعت في الإدارة والجغرافية في أواخر القرن الثالث والرابع الهجري^(٥) ولم تكن تشتمل في أي حال على المعلومات الجغرافية فحسب بل كانت تشتمل أيضاً على المعلومات التاريخية والثقافية بشكل عام.

ولقد قوي في هذه المرحلة من تاريخ الجغرافية العربية الاتجاه العجائبي أو الأسطوري في الكتابات الجغرافية. وبالرغم من أن آثاره المبكرة

قد ظهرت لدى ابن الفقيه الهمذاني وغيره فقد أصبحت الطابع السائد للكتابة الجغرافية في هذا العهد والتي كان خير من يمثلها أبو حامد الغرناطي والقزويني والدمشقي وابن الورددي . وقد مزج هذا الاتجاه بين العلم والخرافة وتناول كتابه وصف مختلف ظواهر الكون، وركزوا في كتاباتهم على ذكر عجائب الطبيعة من نبات وحيوان وظواهر جغرافية وبشرية . وكانت معلوماتهم تخرج عن حدود المنطق والعلم أحياناً الى حدود الأسطورة والخرافة، والواقع ان هذا الاتجاه قد انحدر بالجغرافية انحداراً سريعاً حتى لم تعد تحتفظ بنكهتها العلمية القديمة، وتحولت الى ما يشبه الحكايات والقصص وإن لم تخل بالطبع من معلومات جغرافية قيّمة . ولا ريب أن أولئك الكتاب كانوا يرضون بكتاباتهم تلك جمهرة واسعة من القراء ذوي الثقافة الضحلة وهو ما يمثل مستوى الثقافة في ذلك العصر .

وازدهرت في هذه المرحلة من تاريخ الجغرافية العربية ايضاً (الرحلات)، إلا أنها اتخذت نمطاً مغايراً لما عهدناه في فترة القرن الرابع الهجري، إذ إن (الرحلات) الجديدة كانت ذات طابع أدبي عموماً وذات صفة إخبارية . وقد لعب العامل الديني دوراً رئيسياً في تشجيع هذا النمط من الكتابة الجغرافية، فقد كان دافع أغلب كتاب (الرحلات) حج بيت الله الحرام، فتهيأت لهم الفرصة بذلك لزيارة بلدان عديدة من ديار الاسلام فدونوا عنها مشاهداتهم . وقد ركز هؤلاء الرحالة عموماً على ذكر المشاهد الدينية والمزارات والمساجد، كما اهتموا اهتماماً خاصاً بلقيا علماء الدين والزهاد والمتصوفين . وقد وردت في كتاباتهم المعلومات البشرية والاقتصادية وكذلك المعالم الطبوغرافية للمدن والبلدان التي زاروها بصورة عرضية . وبالرغم من ذلك فقد حفلت بعض تلك الرحلات بمعلومات أثولوجية واقتصادية قيّمة . وتعتبر «رحلة ابن جبين» أفضل نموذج لهذا النمط من الكتابة الجغرافية، غير أن «رحلة ابن بطوطة» تتفوق عليها فيما اشتملت عليه من معلومات عن أقطار آسيا الوسطى والجنوبية والجنوبية الشرقية .

واشتهرت كذلك «رحلة العبدري» و«رحلة الهروي».

ومنذ القرن الخامس عشر الميلادي بدأت شمس الجغرافية العربية بالأفول. ولم تظهر خلال ذلك القرن باللغة العربية سوى مصنفات تنتمي الى النمط الذي يمكن تسميته بـ(الجغرافية الملاحية) أو (الجغرافية البحرية)، والتي كان أبرز كتابها ابن ماجد في كتابه المعروف (الفوائد في أصول علم البحر والقواعد) والذي اشتمل على اثني عشرة فائدة تناول الجانبين العلمي والنظري لفن الملاحة وخصوصاً في البحر الأحمر والخليج العربي والمحيط الهندي. وكذلك سليمان المهري الذي كان معاصراً لابن ماجد والذي اشتهر بكتابه (العمدة المهرية) الذي يعتبر من أهم الكتب الملاحية.

ولما كان القرن السادس عشر قد شهد بروز دولتين قويتين في الشرق الاوسط هما الدولة العثمانية والدولة الفارسية وازمحلل الحكم العربي فقد اختفت الكتابات الجغرافية العربية وحلّ محلها كتابات جغرافية باللغة التركية واللغة الفارسية، ولكنها لم تكن كتابات من الطبقة الأولى. فأما بالنسبة للكتابات الفارسية فقد بدأت تنامي منذ القرن الرابع عشر حيث اشتهرت مؤلفات من أمثال كتاب (نزهة القلوب) لحمد الله مستوفي القزويني و(جامع التواريخ) لرشيد الدين و(صور الأقاليم السبعة) لمحمد بن يحيى، وكتاب حافظ آبرو. وكتاب عبد الرزاق المسمى (مطلع السعديين ومجمع البحرين). وأما المؤلفات باللغة التركية فقد تنامت منذ القرن السادس عشر ولعل من أبرزها كتاب (تأريخ سياح) لأوليا جلبي وكتاب (كشف الظنون) لحاجي خليفة وكتاب (بحریت) لبيري رئيس الخ. . غير أن أمثال تلك المؤلفات لا تعيننا في هذا البحث نظراً لأنها كتبت بلغة غير عربية. وبالرغم من أن التراث الجغرافي العربي قد أمده كتاب من شعوب إسلامية متعددة إلا أنه قد كتب بلغة عربية وكان جزءاً لا يتجزأ من الثقافة والحضارة العربية.

أنماط التراث الجغرافي العربي

إن استعراض المراحل التي مرّ بها التراث الجغرافي العربي خلال العهود التاريخية قد أوضح لنا بأنه قد اتخذ أنماطاً متعددة من الكتابة الجغرافية. ولا يمكننا بطبيعة الحال أن نقرن تلك الأنماط بالمسميات والمصطلحات الجغرافية الحديثة إلا تجاوزاً، ذلك أن «المفهوم الجغرافي» لم يكن واضحاً في أذهان المؤلفين العرب القدامى، ولم تعتبر الجغرافية «تخصصاً» مستقلاً (شأن التاريخ مثلاً) إلا في حالات نادرة. بل إن مصطلح «جغرافيا» نفسه لم يستخدم إلا في النادر كعنوان للمؤلفات الجغرافية، وكثيراً ما استخدم بديلاً لمصطلح «خارطة» الحديث. وهكذا نجد بأن الكتابات الجغرافية قد اتخذت مختلف المسميات حسب مضامينها. فاتخذت المؤلفات الجغرافية التي نحت منحى فلكياً اسم «علم الأطوال والعروض» أو اسم «تقويم البلدان»، واتخذت المؤلفات الجغرافية التي ركزت على ذكر طرق المواصلات اسم «علم البرود». واتخذت مؤلفات الجغرافية الوصفية للبلدان اسم «علم الأقاليم» غير أن مصطلح «صورة الأرض» كان يعتبر عموماً النظير لمصطلح «جغرافيا».

ولم يتولَّ كتابة المؤلفات الجغرافية جغرافيون متخصصون (وإن لم يكن التخصص مفهوماً بالمعنى الذي نألفه اليوم)، وتولى كتابتها إما مؤرخون من أمثال المسعودي، واليعقوبي والبلخي وابن خلدون، (بل إن الكثير من كتب التاريخ قد اشتملت على فصول جغرافية) أو فلكيون من أمثال الخوارزمي والبتاني والبيروني، أو رحالة عموميون من أمثال ابن جبير وابن بطوطة. والحقيقة أن حيرة «الجغرافية» بين المتخصصين ليست أمراً جديداً. فلقد عانتها قبل العرب على أيدي المؤلفين اليونانيين والرومان، فاحترف كتابتها المؤرخون أمثال هيرودوت والفلاسفة أمثال أرسطو والفلكيون أمثال بطليموس والمثقفون العموميون أمثال بلييني، بالرغم من وجود جغرافيين متخصصين أيضاً أمثال إراتوستيني وسترابو. وظلت الجغرافية تعاني هذه الحيرة أثناء العصور الوسطى ومطلع العصور الحديثة في أوروبا حيث ساهم في كتابتها فلاسفة من أمثال عمانوئيل كانت ومؤرخون من أمثال فيدال دي لابلاش وعلماء نبات من أمثال فورستر. ولا تزال الجغرافية حتى اليوم تعاني حيرة في «تخصصاتها» بين علماء الحقول العلمية الصرفة وبين علماء العلوم الإنسانية. وكل طائفة منها تحاول أن تجتذبها إلى صفها، فلا يمكن والحالة هذه أن نلوم الجغرافيين العرب على انعدام التخصص الجغرافي لديهم (في الأشخاص وفي المواضيع). ومع ذلك فإن من الممكن أن نتلمس «أنماطاً» متميزة من الكتابات الجغرافية ذات تخصصات متنوعة وذات أساليب ومناهج متباينة. وينبغي أن نؤكد منذ البداية أن تمييزنا لتلك «الأنماط» أمر ينطوي على الكثير من التسامح وعلى الأحكام الفضفاضة، وأن مؤلفيها لم يفكروا بانتهاج «مناهج» و«أساليب» متباينة عن عمد في كتاباتهم إلا في حالات نادرة، كما أن وجود «أنماط» متباينة في التراث الجغرافي العربي لا يعني خضوعها لتطور تاريخي معين. فقد وجدت مثلاً المؤلفات «الكوزموغرافية» في نفس الوقت الذي كانت تكتب فيه المؤلفات «الاقليمية». كذلك وجدت المؤلفات «الفلكية» ذات الصفة الجغرافية في

جميع عهود الكتابة الجغرافية منذ بدايتها. وهذا ما ينطبق أيضاً على «الرحلات» و«المعاجم الجغرافية». ومع ذلك فالذي لا ريب فيه أن كل «نمط» من الأنماط التي سنأتي على ذكرها في الصفحات التالية يشترك في سمات وخصائص واضحة.

أولاً - المصنّفات الفلكية

تمثل مصنّفات الجغرافية الفلكية طلائع الجغرافية العربية بمفهومها المتبلور، وإليها تدين «الجغرافية العربية» بانبثاقها. ويمكن القول إن أبرز ممثلي هذا النمط من الكتابة الجغرافية هم الخوارزمي وسهراب والبتاني والبيروني. وهناك مؤلفون ثانويون عديدون في هذا الحقل.

ويعتبر الخوارزمي (ت ٢٣٢ هـ / ٨٤٦ م) على رأس أولئك المؤلفين، ويعتبر كتابه «صورة الأرض» من أشهر المؤلفات الجغرافية المبكرة. وقد ترك أثراً عظيماً على الكتاب اللاحقين. وقد اختلف الباحثون في حقيقة هذا الكتاب، فاعتقد البعض بأنه ليس سوى ترجمة مختصرة لكتاب (جغرافيا) لبطليموس القلوذي، في حين اعتقد آخرون بأنه لا يمكن اعتباره نسخة مختصرة لكتاب بطليموس لكنه استفاد من معلوماته بدرجة كبيرة. فطريقة توزيع أقاليم الخوارزمي تختلف عن طريقة بطليموس، حيث إنها رُتبت على طريقة الأقاليم السبعة التي عرفها المسلمون قبل معرفة كتاب بطليموس، وقد أصبحت مذهباً شائعاً في المصنّفات الفلكية، في حين أن بطليموس عدّد في كتابه إحدى وعشرين منطقة. كذلك وزّع الخوارزمي في كتابه الجبال والأنهار والبحار والمدن بطريقة مغايرة لبطليموس، حيث انه ذكرها بصورة منفردة حسب كل إقليم، في حين أن بطليموس قد وزعها حسب المناطق، ثم إنهما قلما اتفقا على تحديد الأبعاد الجغرافية للأماكن المختلفة.

وكتاب «صورة الأرض» عبارة عن جداول فلكية وأشبه بـ «الأزياج منه» بكتاب جغرافي اعتيادي. فقد قسّمت الصفحة إلى ثلاثة أعمدة يشتمل الأول منها على اسم الموضع والثاني على خط طوله والثالث على خط عرضه. وقد بدأ بالمدن ثم بالجبال ثم بالبحار ثم بالجزر ثم بالعيون والأنهار. وهو يبدأ أقاليمه دائماً من الأقليم الأول عند خط الاستواء وينتهي إلى الأقليم السابع، كما أنه يبدأ مواضعه حسب الابتعاد التدريجي من خط طول صفر عند ساحل غربي أفريقيا. ويشتمل الكتاب أيضاً على أربعة مصورات أهمها «مصور نهر النيل» من منبعه جنوب خط الاستواء إلى مصبه في البحر المتوسط.

ومن المؤلفات المبكرة أيضاً في هذا الحقل كتاب الفيلسوف يعقوب الكندي (ت ٢٦٠ هـ / ٨٧٣ م) المعنون (رسم المعمور من الأرض)، ولكننا لا نكاد نعرف عنه شيئاً، فهو لم يصل إلينا. ويعتقد البعض أنه ربما كان مقتطفات من كتاب «جغرافيا» لبطليموس. ومن المعروف أن الكندي قام بترجمة هذا الكتاب إضافة إلى ترجمة أخرى قام بها ثابت بن قرة.

والكتاب الثاني من كتب الجغرافية الفلكية أو الرياضية الذي يكتسب أهمية خاصة هو كتاب سهراب المعنون (كتاب عجائب الأقاليم السبعة إلى نهاية العمارة). وقد اختلف الباحثون في اسم المؤلف، فالبعض يعتقد أن اسمه (سرابيون)، في حين يعتقد البعض الآخر أن اسمه أبو الحسن بن البهلول. كذلك اختلف الباحثون حول عنوان الكتاب وحول سنة تأليفه وقد حدده كراتشكوفسكي فيما بين أعوام ٢٨٩ هـ / ٩٠٢ م إلى ٣٣٤ هـ / ٩٤٥ م. ويبدو تأثر المؤلف بكتاب الخوارزمي، واضحاً، فهو ينحو منحاه تماماً. غير أنه يستفتح كتابه بمقدمة عن كيفية رسم «صورة» [خارطة] الأرض، وكيفية استخراج أطوال وأعراض المواضع الجغرافية، ممدداً القارئ

بتعاليم عملية . وهو يوضح هدفه ومضمون كتابه بهذه العبارة التي وردت في مقدمته : (فأحببت أن أختصر من جميع كتبهم كتاباً يقرب فهمه ويسهل العمل به لمن أراد صورة الأرض ووضع المعمورة عليها واستخراج البحار والعيون والأنهار والجبال والأودية مع صحيح ما ذكروا من المسالك المشهورة والطرق الغامضة والبقاع والبقاع والبوادي المعروفة ليفهم أيديك الناظر في هذا الكتاب ما فهم من عمل الصورة) (٦) .

ثم يتناول ذكر المدن ثم البحار ثم الجزائر ثم الجبال ثم المنابع والأنهار، كلاً منها على انفراد حسب تسلسلها ضمن الأقاليم السبعة، وعلى نسق ما ورد في كتاب الخوارزمي، أي على هيئة جداول فلكية. غير أنه يوزع في خاتمة كتابه هذه المظاهر الجغرافية على الأقاليم السبعة بصورة مجملة، مما لم يرد في كتاب الخوارزمي. وعلى أية حال فيمكن القول إن سهراب قد أضاف معلومات جديدة - لا سيما فيما يخص العالم الإسلامي - إلى ما ورد من معلومات في كتاب الخوارزمي، وهو أمر يتناسب والفترة الزمنية التي ظهر فيها كتابه.

ويكتسب أهمية خاصة في هذا الحقل أيضاً كتاب (الزيج الصابي) لأبي عبد الله محمد بن جابر بن سنان الحراني الصابي المعروف بالبتياني (ت ٣١٧ هـ / ٩٢٩ م). وكتابه المذكور هو في الواقع كتاب فلك أساساً (وهو الوحيد من مؤلفاته التي وصل إلينا). وقد تضمن نتائج أرصاده للكواكب الثابتة، وقد حدد فيه ميل دائرة الكسوف (فلك البروج) بدقة كبيرة، وطول السنة والفصول ومدار الشمس. كذلك حقق كثيراً من مواقع النجوم وبحث في حركات القمر والكواكب السيارة وضح بعض المعلومات عنها، كما حدد العديد من الأخطاء البطليموسية. وقد اشتمل هذا الكتاب على فصل جغرافي هام تضمن وصفاً مفصلاً للعالم، ولا سيما

بحار العالم ومحيطاته، وظل هذا الفصل لفترة طويلة مصدراً هاماً لكتاب الجغرافية الوصفية. ومن المعتقد أن البتاني تأثر في هذا الفصل بكتابات بطليموس.

أما البيروني (ت ٤٤٠ هـ / ١٠٤٨ م) فكان عالماً متعدد الاختصاصات ضمن حقل الجغرافيا والعلوم الأخرى. وقد اشتملت مساهمته في التراث الجغرافي العربي في حقل المصنفات الجغرافية الفلكية وفي حقل المصنفات البلدانية، وكان مبرزاً في كلا الحقلين. وقد عالج المواضيع الجغرافية الفلكية في كتب عديدة وأبرزها كتاب (الأثار الباقية من القرون الحالية) وكتاب (القانون المسعودي) وفي هذا الباب تكتسب أهمية خاصة آراؤه في توزيع البحار وإحاطتها بالأرض، واعتقاده بأن المحيط الهندي يتصل بالمحيط الأطلسي في جنوبي القارة الأفريقية. كما تكتسب آراؤه الفلكية ومحاولاته لقياس محيط الأرض ورأيه في حركاتها أهمية خاصة أيضاً.

والواقع أن مساهمات الفلكيين في حقل الجغرافية الرياضية لا حصر لها، وكانت تلك المساهمات تقترب أحياناً اقتراباً كبيراً من حقل الجغرافيا وفي أحيان أخرى لا تمسه إلا مساً خفيفاً. ولعل أعظم خدمة أداها الفلكيون العرب والمسلمون للجغرافية العربية هو وضع جداول فلكية يمكن عن طريقها تحديد المواضع الجغرافية وكذلك دراسة حركات الكواكب والنجوم وربطها بالظواهر الأرضية مما يكون صلب الجغرافية الفلكية. وفي هذا الباب يمكن الإشارة إلى مساهمات الغزالي وأولاد موسى بن شاكر وابن يونس وعبد الرحمن الصوفي وإبراهيم الزرقالي وأبو علي حسن المراكشي وأخيراً وليس آخراً نصير الدين الطوسي. وقد ساهم أيضاً (إخوان الصفا) في تطوير المفاهيم الفلكية في رسائلهم المعروفة وإن كانوا قد تأثروا تأثراً شديداً بالأراء اليونانية.

معطيات الجغرافية الفلكية:

لا يعنينا في بحثنا هذا استعراض معطيات المؤلفين العرب والمسلمين في علم الفلك الذي اسموه باسم «علم الهيئة» فأمثال تلك الدراسات هي من اختصاص علماء الفلك وهي تكاد تستقل عن الدراسة الجغرافية البحتة. غير أننا سنحاول استعراض أهم الآراء والانجازات الفلكية ذات الجوانب الجغرافية. وبناء على ذلك سنتناول بالبحث النقاط التالية:

- ١ - المفاهيم حول شكل الأرض وحركتها.
- ٢ - طرق ووسائل تحديد مساحات وحجم الأرض.
- ٣ - تحديد مواقع الأرض فلكياً.

١- المفاهيم حول شكل الأرض وحركتها

لا ريب أن الجغرافيين العرب والمسلمين قد تأثروا في آرائهم عن الأرض بالآراء اليونانية - الرومانية ولا سيما بآراء أرسطو وبطليموس. وكانت الفكرة السائدة عن الأرض لدى العرب في البداية أنها مسطحة. غير أن الجغرافيين والفلكيين العرب سرعان ما نبذوا تلك الفكرة منذ شاعت بينهم آراء بطليموس وآمنوا جميعاً بكروية الأرض. وظهر تأثرهم بالآراء اليونانية كذلك في اعتقادهم بأن الأرض تحتل مركز الكون، وأنها محاطة بالبحار. ويمكن القول إن آراءهم عن الأرض باتت تحكمها ثلاث فرضيات: الأولى أنها مدوّرة، والثانية أنها ثابتة في مركز الكون، والثالثة أنها محاطة بالبحار. وقد اعتاد معظم الجغرافيين العرب أن يصدروا مؤلفاتهم بتلك الفرضيات الثلاث. فقد وصف ابن خرداذبة مثلاً في مقدمة كتابه (المسالك والممالك) شكل الأرض على النحو التالي: (قال أبو القاسم صفة الأرض إنها مدوّرة كتدوير الكرة موضوعة في جوف الفلك كالمحّة في جوف

البيضة، والنسيم حول الأرض وهو جاذب لها من جميع جوانبها إلى الفلك، وبنية الخلق على الأرض أن النسيم جاذب لما في أبدانهم من الثقل لأن الأرض بمنزلة الحجر الذي يجتذب الحديد^(٧).

أما ابن رسته فقد ذكر في المجلد السابع من كتابه «الأعلاق النفيسة» بأن: «الله عز وجل وضع الفلك مستديراً كاستدارة الكرة أجوف دواراً، والأرض مستديرة أيضاً كالكرة مصمتة في جوف الفلك قائمة في الهواء يحيط بها الفلك من جميع نواحيها بمقدار واحد من أسفلها وأعلاها وجوانبها كلها فهي في وسطها كالمحفة في البيضة. . . وكذلك أجمعت العلماء على أن الأرض أيضاً بجميع أجزائها من البر والبحر على مثال الكرة. والدليل على ذلك أن الشمس والقمر وسائر الكواكب لا يوجد طلوعها ولا غروبها على جميع من في نواحي الأرض في وقت واحد، بل يُرى طلوعها على المواضع الشرقية من الأرض قبل طلوعها على المواضع الغربية، وغيوبتها على الشرقية أيضاً قبل غيوبتها عن الغربية. ويتبين ذلك من الأحداث التي تعرض في العلو فإنه يُرى في وقت الحادث الواحد مختلفاً في نواحي الأرض، مثل كسوف القمر، فإنه إذا رُصد في بلدين متباعدين بين المشرق والمغرب فوجد وقت كسوفه في البلد الشرقي منها على ثلاث ساعات من الليل مثلاً، أقول وُجد ذلك في الوقت في البلد الغربي على أقل من ثلاث ساعات بقدر المسافة بين البلدين. فتدل زيادة الساعات في البلد الشرقي أن الشمس غابت عنه قبل غيوبتها عن البلد الغربي. ويوجد هذا الاختلاف في الأوقات في جميع ما يسكن من الأرض. . . . فإنه إن سار أحد في الأرض من ناحية الجنوب إلى الشمال رأى أنه يظهر له من ناحية الشمال بعض الكواكب التي كان لها غروب فيكون أبدي الظهور، وبحسب ذلك يخفى عنه من ناحية الجنوب بعض الكواكب التي كان لها طلوع فيصير أبدي الخفاء على ترتيب واحد. . . . فيدل جميع ما ذكرناه^(٨) على أن بسيط الأرض مستدير وأن الأرض على مثال الكرة^(٨).

وقال المسعودي في كتابه «التنبيه والأشرف»: (وذكر من عني بمساحة

الأرض وشكلها أن تدويرها يكون بالتقريب أربعة وعشرين ألف ميل وذلك تدويرها مع المياه والبحار فإن المياه مستديرة مع الأرض وحدهما واحد، فكلما نقص من استدارة الأرض وطولها وعرضها شيء تمّ باستدارة الماء وطوله وعرضه^(٩).

وقال ابن الفقيه في كتابه «مختصر كتاب البلدان»: (وذكر بعض الفلاسفة أن الأرض مدوّرة كتدوير الكرة موضوعة في جوف الفلك كالمحة في جوف البيضة والنسيم حول الأرض وهو جاذب لها من جميع جوانبها الى الفلك، وبنية الخلق على الأرض أن النسيم جاذب لما في أبدانهم من الخفة والأرض جاذبة لما في أبدانهم من الثقل، لأن الأرض بمنزلة الحجر الذي يجذب الحديد)^(١٠).

أما أبو الريحان البيروني فكان من أكثر الجغرافيين المسلمين عناية بشرح نظرية كروية الأرض. وقد أورد في كتابه «القانون المسعودي» بالتفصيل البراهين التي ذكرها العلماء الأغريق والرومان عن هذه النظرية ولا سيما براهين أرسطو وبطليموس وأضاف إليها براهين جديدة. وختم براهينه قائلاً: (ومما ذكرنا يعرف سبب كروية الأرض لأن أبعادها لو لم تتماسك مع نزوعها الى المركز ونزوع ما هو أبعد عنه الى الموضع الأقرب منه إن خلاله لم يكن بد من اجتماعها حول الوسط اجتماعاً مستويّاً للأبعاد تسوية الميزان، لكن أجزاءها متماسكة مخرجة عن وجهها عن الاستواء الى التضريس بالجبال والانجاد بقصد من التدبير الإلهي وإن لم يخرج لها جملة الأرض، وليس منه في الماشي معنى يضمهما وإن كان يتفاضل، فإن سطح الماء مستدير وأصدق كروية من الأرض لأنه إن توهم مستويّاً كان وسطه أقرب إلى المركز من حواشيه، فما منها سائل لا محالة إلى وسطه وغير مستقرّ إلا بعد استواء الأبعاد وزوال الأعلى والأسفل من السفح بالانتقال من الاستواء الى الاستدارة. وهذا معنى قصده بطليموس في الأصل الثاني وحوله في

الاستدلال من الأرض للماء. فإن السائر في براريها نحو الجبال يظهر له منها أعاليها كأنها تبرز من الأرض شيئاً بعد شيء حتى ينتهي إليها. وهذا ظاهر في الوجود يستقيم منه الدلالة على الأرض والماء معاً في الكرية. ومتى كان بين السائر وبين الجبل الشامخ الذي وراءها لأن المدرك منه هو أعاليه، فلو كانت الأولى مستقيمة السطح لكان إدراك الأقرب من تلك المتوسطات أولاً أولى من الأبعد بل سفوح الشامخ وأسافله لأنها أقرب إلى البصر من أعاليه بحسب فضل ما بين القطر وبين الضلع من المثلث القائم الزاوية، فإن اعتبر الحال بتأمل نيران مؤججة في أعلى الجبل ووسطه وأسفله سبقت رؤية التي توقد في القمة من التي في الوسط، ومن التي في الوسط من التي في السفح. وعلى استمرار هذا الدليل في الأرض والماء وما يتفرد الماء بدليل ما يخصه وهو المراكب في البحار، فإن أدقها تظهر للناظر إليها من بعد قليل قبل جثتها، والجثة أعظم منها لولا أن حدة الماء الكرية يمنعها وتخفيها مع انبطاحها بسبب اختلاف الانتصاب إلى أن يزول الستر بالاقتراب فيظهر عندئذ^(١١).

وأيد إخوان الصفا في «رسالتهم الرابعة» كروية الأرض وقالوا في ذلك: «والأرض جسم مدور مثل الكرة، وهي واقفة في الهواء بأن الله يجمع جبالها وبحارها وبراريها وعماراتها وخرابها، والهواء يحيط بها من جميع جهاتها شقيها وغربيها وجنوبها وشمالها ومن ذا الجانب ومن ذلك الجانب، وبعد الأرض من السماء من جميع جهاتها متساوي^(١٢)».

ولقد فصل ياقوت الحموي في شرحه لشكل الأرض آراء الخوارزمي، فقال في كتابه «معجم البلدان»: (وأصلح ما رأيت في ذلك وأسده في رأيي ما حكاه محمد بن أحمد الخوارزمي، قال إن الأرض في وسط السماء والوسط هو السفل بالحقيقة، والأرض مدورة بالكلية مخرسة بالجزئية من جهة الجبال البارزة والوهدات الغائرة، ولا يخرجها ذلك من الكرية إذا وقع الحس منها على الجملة، لأن مقادير الجبال وإن شمخت صغيرة بالقياس إلى

كل الأرض، ألا ترى أن الكرة التي قطرها ذراع أو ذراعان إذا نتأ منها كالجاورسات وغار فيها أمثالها لم يمنع ذلك من إجراء أحكام المدور عليها بالتقريب؟ ولولا هذا التضريس لأحاط بها الماء من جميع الجوانب وغمرها حتى لم يكن يظهر منها شيء...» (١٣).

وأيد الكتاب المتأخرون أيضاً فرضية كروية الأرض وعلى رأسهم ابن خلدون، فلقد ذكر في المقالة الثانية من «مقدمته» الشهيرة: (إعلم أنه قد تبين في كتب الحكماء الناظرين في أحوال العالم أن شكل الأرض كروي وأنها محفوفة بعنصر الماء كأنها عنبه طافية عليه فانحسر الماء عن بعض جوانبها لما أراد الله من تكوين الحيوانات فيها وعمرانها بالنوع البشري الذي له الخلافة على سائرها. وقد يتوهم من ذلك أن الماء تحت الأرض وليس بصحيح وإنما التحت الطبيعي قلب الأرض ووسط كرتها الذي هو مركزها والذي يطلبه بما فيه من الثقل...» (١٤).

كذلك أيد هذه الفرضية أبو الفدا في كتابه «تقويم البلدان» وأورد البراهين على كروية الأرض حيث قال: (أما جملة الأرض فكرية الشكل حسبما ثبت في علم الهيئة بعدة أدلة منها أن تقدم طلوع الكواكب وتقدم غروبها للمغربي يدل على استدارتها شرقاً وغرباً، وارتفاع القطب والكواكب الشمالية وانحطاط الجنوبية للواغليين في الجنوب بحسب وغولها وتركب الاختلافين للسائرين على سمت بين السمتين وغير ذلك دليل على استدارة جملة باقي الأرض. وأما تضاريسها التي تلزمها من جهة الجبال والأغوار فإنه لا يخرجها عن أصل الاستدارة ولا نسبة لها محسوسة إلى جملة الأرض، فإنه قد تبرهن في علم الهيئة أن جبلاً يرتفع نصف فرسخ يكون عند جملة الأرض كخمس سبع عرض شعيرة عند كرة قطرها ذراع. وكذلك ثبت في علم الهيئة أن الأرض في وسط الفلك بعدة أدلة، منها أن انخساف القمر في مقاطراته الحقيقية للشمس يدل على أن الأرض في الوسط والواقف على

الأرض من جميع الجوانب رأسه إلى ما يلي المحيط وهو فوق ورجله إلى ما يلي المركز وهو التحت، ومحدّب الأرض مواز لمقعر الفلك المحيط به، والسائر على الأرض يجب أن يصير سمت رأسه في كل وقت جزءاً آخر من الفلك... (١٥).

وافتح الدمشقي (شيخ الربوة) كتابه «نخبة الدهر في عجائب البر والبحر» بشرح مسهب لشكل الأرض ومركزها في الكون حيث قال: (أجمع المحققون لعلم الهيئة على أن الأرض جسم بسيط طباعه أن يكون بارداً يابساً متحركاً إلى الوسط، وإنما خلقت باسطة باردة يابسة للغلظ والتماسك، إذ لولا ذلك لما أمكن قرار الحيوان عليها ولا حدث النبات والمعدن فيها. وهي كرية الشكل بالكلية مضرسة بالجزوية من جهة الجبال البارزة والوهدات الغائرة ولا يخرجها ذلك من الكرية. وهي في الوسط من الفلك ولا نسبة لها إليه، لأن أصغر كوكب من الثوابت يقدرها مرات، ووسط الفلك هو السفلى منه ومثلها فيه كمثل النقطة في الدائرة أو كالمح من البيضة، فهي واقفة في الوسط والماء محيط بها إلا المقدار البارز الذي خلقه سبحانه وتعالى وجعله مقراً للحيوان فإنه بمنزلة التضاريس والخشونات على ظهر الكرة، فمثلها بها كمثل الثمرة العفص المضرسة مع الاستدارة. وجعل الله البارز منها مقراً للحيوان البري ووهدها المغمورة بالماء مقراً للحيوان البحري. وجعل كل واحد من العناصر فلماً محيطاً بما دونه إلا الماء فإنه منعه العناية الإلهية عن الاحاطة. لذلك المذكور ولما بين مركزي الشمس والأرض من المخالفة فإن الشمس تدور على مركزها الخاص الذي هو غير مركز الأرض، فتقرب من جانب الأرض وهو الجنوب موضع حضيضها، وتبعد من جانب وهو الشمال موضع أوجها. ولما كان ذلك انجذبت المياه إلى جهة الجنوب وانحسرت من جهة الشمال فصار الشمال ييبساً (أرضاً طافية). وجعل الله تعالى لون الأرض في الغالب أغبر أدكن ليظهر النور والضياء وليتمكن إبصار الحيوان من النظر فتمت الحكمة [وأتقن نظام الحيوان والنبات والمعدن]،

قالوا والدليل على أن الأرض كرويّة الشكل مستديرة أن الشمس والقمر وسائر الكواكب لا يوجد طلوعها ولا غروبها على جميع النواحي في وقت واحد، بل يُرى طلوعها في النواحي المشرقية من الأرض قبل طلوعها على النواحي المغربية، وغيوبتها عن المشرقية قبل غيوبتها عن المغربية. وكذلك خسوف القمر إذا اعتبرناه وجدناه في النواحي المشرقية والمغربية مختلفاً متفاوت الوقت، ولو كان طلوعه وغروبه في وقت واحد بالنسبة إلى النواحي لما اختلف. ولو أن إنساناً سار من ناحية الجنوب إلى ناحية الشمال رأى أنه يظهر له من الناحية الشمالية بعض الكواكب التي كان لها غروب فتصير أبدية الظهور. وبحسب ذلك يكون عنده من ناحية الجنوب بعض الكواكب التي كان لها طلوع أبدية الخفاء على ترتيب واحد. والماء محيط بالأرض ولولا التضرس لغمرها حتى لم يبق منها شيء ولكن العناية الإلهية اقتضت اللطف بالعالم الأنسي فأبرز له من الماء جزءاً منها ليكون مركزاً للعالم. وإحاطة الماء لها بالأمر الطبيعي إذ كل خفيف يعلو على الثقيل. والماء أخف من الأرض فكان مركزه بها، والهواء جاذب لها من جميع جهاتها إلى الفلك بالسوية كجذب المغناطيس الحديد ولذلك وقفت في الوسط.

وذهب آخرون إلى أنها واقفة في الوسط من دفع الفلك لها من جميع جهاتها كتراب ملقى في قارورة تدور بسرعة قويّة دورانها مستمراً فإن ذلك التراب ينجذب إلى وسطها، وكذلك التبن إذا أُلقي في طشت مملوء بماء وأدير ذلك الماء بقوة دار التبن معه وانضم إلى الوسط مجتمعاً بعضاً مع بعض، وذهب آخرون إلى أن الأرض بطبعها هاربة من الفلك إلى ذاتها على ذاتها فهي إذن منضمة منه من سائر جهات إحاطته بها انضماماً إلى نفسها عنه بالتساوي، وإذا زال الفلك يوم القيامة وانتشرت كواكبه وطوي طي السجل ذهب عنه الموجب لهروبها فامتدت وانتشرت واهتزت وتساوت بالانفراش إلى قريب من أذيال السماء الثانية والله أعلم.

ثم إنهم مثلوا حلول الساكن فيها بتفاحة غرز فيها شعير من سائر

جهااتها، فكل شعيرة منتصبة إلى ما قابلها من جميع جهاتها، لا فرق بين شيء منها في استقامته، وحيث كان الناس في استيطانهم فإن أرجلهم إلى الأرض ورؤوسهم إلى السماء. وكل فريق منهم يرى أن أرضه التي هو عليها هي المستقيمة في الاعتدال. وقالوا في تحقيق هذه الدعوى لو أن أهل ناحية من نواحي الأرض حفروا بئراً وأطالوها إلى المركز وحفر أهل الناحية التي تقابلهم بئراً أخرى وأطالوها إلى أن يلتقي الحفيران ويكون الماء واحداً لأرسل كل واحد دلوهم، وكان أسفل هذا الدلو مقابلاً لأسفل الدلو الآخر، وكان هؤلاء يجرون دلوهم إلى فوق والآخرون كذلك لا يشك كل واحد منهم أنه جاذب دلوه من أسفل البئر إلى أعلاه. واستدلوا أيضاً على ذلك أن الإنسان إذا كان في موضع من الأرض، وأخرج خطأ مستقيماً من مكانه إلى مركز الأرض وانتهى به إلى الجهة الأخرى فإنه يمكن أن يكون على طرف الخيط من الجهة الأخرى من رجليه، حتى أنهم قالوا متى قيس بين أهل الصين وبين أهل الأندلس اللذين هما على طرفي المعمور كانت أقدامهم متقابلة وكان طلوع الشمس والقمر عند هؤلاء غروبها عند هؤلاء وليل هؤلاء نهار هؤلاء وبالعكس^(١٦).

أما ما يتعلق بحركة الأرض فقد مال الجغرافيون العرب والمسلمون إلى الأخذ بفرضية العلماء اليونانيين وهي سكون الأرض، لا سيما وأن هذه الفرضية تتناسب ومعتقداتهم الموروثة. والحقيقة أنهم لم يتعرضوا لمناقشة هذه الفرضية إلا بصورة عابرة باعتبارها من الحقائق المسلم بها، ونادراً ما تجشموا عناء البرهنة عليها، وبطبيعة الحال فقد عزوا ظاهرتي الليل والنهار والفصول الأربعة إلى حركة الشمس حول الأرض. ومن بين القلائل الذين تعرضوا لبحث هذه القضية إخوان الصفا في «رسائلهم» المعروفة والبيروني في كتابه «القانون المسعودي». فقد فسّر إخوان الصفا ثبات الأرض في وسط السماء على النحو التالي: «وأما سبب وقوف الأرض في وسط الهواء ففيه أربعة أقاويل. منها ما قيل أن سبب وقوفها هو جذب القلب لها من جميع جهاتها

بالسوية فوجب لها الوقوف في الوسط لما تساوت قوة الجذب من جميع الجهات. ومنها ما قيل إنه الدفع بمثل ذلك فوجب لها الوقوف في الوسط لما تساوت قوة الدفع من جميع الجهات، ومنها ما قيل إن سبب وقوفها في الوسط هو جذب المركز لجميع أجزائها من جميع الجهات إلى الوسط، لأنه لما كان مركز الأرض مركز الفلك أيضاً وهو مغناطيس الأثقال يعني مركز الأرض، وأجزاء الأرض لما كانت كلها ثقيلة انجذبت إلى المركز وسبق جزء واحد وحصل في المركز فصارت الأرض بجميع أجزائها كرة واحدة بذلك السبب. ولما كانت أجزاء الماء أخف من أجزاء الأرض وقف الماء فوق الأرض. ولما كانت أجزاء الهواء أخف من أجزاء الأرض وقف الماء فوق الأرض. ولما كانت أجزاء الهواء أخف من أجزاء الماء صار الهواء فوق الماء. والنار لما كانت أجزاءها أخف من أجزاء الهواء صارت في العلو مما يلي فلك القمر، والوجه الرابع ما قيل في سبب وقوف الأرض في وسط الهواء هو خصوصية الموضع (اللائق به). وذلك أن الباري عز وجل جعل لكل جسم من الأجسام الكليات يعني النار والهواء والماء الأرض موضعاً مخصوصاً هو أليق المواضع به، وهكذا القمر وعطارد والزهرة والشمس والمريخ والمشتري وزحل، جعل لكل واحدة منها موضعاً مخصوصاً في فلكه هو ثابت فيه والفلك يديره معه. وهذا القول أشبه الأقاويل بالحق^(١٧).

وقال البيروني في كتابه «القانون المسعودي» مبرهنًا على ثبات الأرض ومؤيداً بذلك فرضية بطليموس: (ثم نعود إلى القسم الثاني من حركة الأرض وهي على نفسها نحو المشرق من غير انتقال من مكانها وقد قال بها أصحاب أرجيهده من علماء الهند ونظن بالداعي إليها إلزام السماء ما يرى من حركات الكواكب فيها بالحركة الثانية الشرقية وإلزام الأرض لوازم الحركة الأولى الغربية كيلا تجتمع على السماء حركتان مختلفتان معاً - وهذا وإن لم يكن قادحاً في مباني هذه الصناعة فقد قلنا أن لا أثر للحركة الأولى في الأثر لأنها تدير جملته إدارة واحدة. فليس يحسن من مناهج التحصيل أن يتمسك

به إن انتقض من جهات أخر، أو أن يجهل البحث عن حقيقته ولم يخرج الأمر فيه من طريقته . فأما بطليموس فإنه استجهل القائلين بها عن جهة حملهم سرعة الحركة على الأشياء الثقيلة الكثيفة وبطأها أو بطلانها على الأشياء الخفيفة اللطيفة . وهذا استدلال هو بالبحث الطبيعي أليق منه بالتعليمي بل هو إقناعي ، فإنه اللطيف والكثيف إلى أن يحصل منها على حقيقة معنى .

وأما النظر التعليمي في هذا المعنى فإن القول فيه راجع إلى أن الأرض لو كانت متحركة بهذه الحركة لتخلف عنها ما انحاز منها من طائر محلوق أو شيء مرمي به نحو جو السماء أو سحب واقف في الهواء، فترى حركتها نحو المغرب دائماً وإن كانت لها أيضاً هذه الحركة كما للأرض ويجب أن يرى ساكناً من أجل حركتها على التحاذي، لكننا نراها متحركة في جميع الجهات فليست ولا هي بمتحركة هذه الحركة التي بها الليل والنهار . . .

فليعلم الآن أن الأرض لو كانت متحركة كما ذكر لكان ما ذكرنا من الأميال لمنطقة حركتها ثلاثماية وستين ضعفاً في أربع وعشرين ساعة يختص الجزء من تسعمائة من الساعة، وهو الدقيقة من الفلك مائة ألف وسبعمائة وثمان وسبعين ذراعاً، ومقدار دوران هذه الدقيقة من الأزمان بتقدير الهند إياه نفس واحد من أنفاس الإنسان . فإذا كانت الحركة فيه قريباً من ميل كانت ظاهرة للقياس، فإن كانت الأشياء المنفصلة عن الأرض حافظة للمساممة بما لها مع الأرض من الحركة فمعلوم أنه إذا غشيها قوة زائدة قاسرة أنها يزيلها عن ذلك السكون المتخيل ويظهر فيها أثرها ما وجبت اختلافها في الجهات لأن القاسرة في جهة المشرق مجتمعة مع الطبيعة وفي جهة المغرب معاندة لها دافعة، فتكون وثبة الواثب فيها مختلفة ومرور السهم المرمي إليهما والطائر القاطع نحوهما متبايناً . ويتفاوت كذلك في الشمال والجنوب للاتساع في أحدهما والتضايق في الآخر وليس من ذلك شيء بموجود، فليس للأرض في مكانها حركة دورية في مركزها^(١٨) .

وبالرغم من إجماع الجغرافيين والفلكيين العرب والمسلمين على ثبات الأرض وعدم حركتها فإن نفرًا قليلاً منهم قد خامرته الشكوك في سكون الأرض وأشاروا الى احتمال تعرّضها لدورة يومية حول مركزها من أمثال عمر الكاتبي وأبي الفرج الشامي . بل إن نفرًا آخر ومنهم أبو سعيد السجزي ، قد ألمح إلى إمكان حدوث حركة للأرض حول الشمس ، وقد ورد على لسان البيروني قوله بأنه رأى الاضطراب المسمى بالزرقالي اخترعه أبو سعيد السجزي فأعجبه ويستحق مبدعه الثناء . وهذا الاضطراب مؤسس على ما ذهب اليه البعض من أن الحركة المشاهدة لنا هي حركة الأرض لا حركة الفلك . ولعمري هذه عقدة يصعب حلها^(١٩) .

وعلى أية حال فلا بد من أن نؤكد أن هذه الشكوك لدى بعض العلماء العرب والمسلمين لا تمثل سوى اتجاه ضعيف وقد رفض هذا الرأي غالبيتهم وبرهنوا على خطئه كما فعل البيروني وعمر الكاتبي والزويني وقطب الدين الشيرازي وغيرهم . ومن المعروف ان العلماء اليونانيين قد رفضوا أيضاً من قبل رأي أريستارخس Aristarchus الاسكندري القائل بدوران الأرض حول نفسها وحول الشمس . ولم يأخذ علماء الفلك بفرضيته إلا في منتصف القرن السادس عشر على أيدي كوبرنيكس وغاليلو .

٢- طرق ووسائل تحديد مساحات وحجم الأرض

لقد شغلت الجغرافيين العرب والمسلمين مسألة حجم الأرض ، ومساحات الجهات المسكونة منها ومدى امتدادها على سطح الأرض .

فأما ما يتعلق بحجم الأرض فقد تداولوا أولاً أرقاماً عديدة يمت البعض منها إلى الهنود ويمت البعض الآخر إلى اليونانيين والرومانيين ، إلى أن توصلوا الى رقم خاص بهم . ولقد تراوحت التقديرات الهندية لمحيط الأرض بين ٣٣١٧٧ ميلاً (أريا بهاتا) و٥٠٩٣٨ ميلاً (براهما جوبتا) و٤٧١٤ ميلاً (أكاريا)^(٢٠) . كما تراوحت التقديرات اليونانية - الرومانية بين ٤٤٠٠٠ ميل

(أرسطو) و ٢٦٦٦٠ ميلاً (إراتوستنس) و ١٨٠٠٠ ميل (بوسيدونيس وبطليموس)^(٢١) . أما التقديرات العربية فقد أشار إليها ابن رسته في الجزء السابع من كتابه «الأعلاق النفيسة» على النحو التالي: (الذي يحيط بالأرض أعني الدائرة العظمى التي على كرتها أربعة وعشرون ألف ميل [والميل العربي حوالي ٣,١٩٧٣ متراً كما توصل ناللينو]، لأن كثيراً من القدماء ذكروا أن الذي وجدوا بين مدينتين على خط واحد من الخطوط التي تدور على أقطار معدل النهار إذا كان بينهما من العرض جزء واحد من ثلاثمائة وستين جزءاً من الدائرة العظمى التي على الأرض من الأميال ستة وستين ميلاً وثلثي ميل، وقطرها سبعة آلاف وستمائة وستة وثلاثون ميلاً بالتقريب مع الماء المحيط بها، يكون نصف ذلك ثلاثة آلاف وثمان مائة وثمانية عشر ميلاً بالتقريب)^(٢٢) .

وقال ابن الفقيه في كتابه «مختصر كتاب البلدان»: (والأولى مقسومة نصفين بينهما خط الاستواء وهو من المشرق الى المغرب، وهذا طول الأرض وهو أكبر خط في كرة الأرض، كما ان منطقة البروج أكبر خط في الفلك. وعرض الأرض من القطب الجنوبي الذي يدور حوله سهيل الى القطب الشمالي الذي يدور حوله بنات نعش. واستدارة الأرض في موضع خط الاستواء ثلاثمائة وستون درجة والدرجة خمسة وعشرون فرسخاً [والفرسخ يساوي ثلاثة أميال عربية أو ستة كيلومترات تقريباً] والفرسخ اثني عشر ألف ذراع، والذراع أربعة وعشرون إصبعاً، والاصبع ست حبات شعير مصفوفة بطن بعضها الى بعض، فيكون ذلك تسعة آلاف فرسخ)^(٢٣) .

أما المسعودي فقد أورد في كتابه «التنبيه والاشراف» الأرقام التالية لمحيط الأرض: (قال المسعودي: وذكر من عني بمساحة الأرض وشكلها ان تدويرها يكون بالتقريب أربعة وعشرين ألف ميل. . . وذلك أنهم نظروا الى مدينتين في خط واحد إحداهما أقل عرضاً من الأخرى وهما الكوفة ومدينة

السلام فأخذوا عرضيها فنقصوا الأقل من الأكثر ثم قسّموا ما بقي على عدد الأميال التي بينها فكان نصيب الدرجة مما يحاذيها من جزء الأرض المستديرة ستة وستين ميلاً وثلاثي ميل على ما ذكر بطليموس، فإذا ضربوا ذلك في جميع درج الفلك كان ذلك أربعة وعشرين ألف ميل. وكان قطرها الذي هو طولها وعرضها وغلظها سبعة آلاف ميل وستمائة وسبعة وستين ميلاً، والميل أربعة آلاف ذراع بالسوداء، وهو الذراع الذي وضعه المأمون لدرع الثياب ومساحة البناء وقسمة المنازل. [يعتقد نالينو أن الذراع السوداء كان يبلغ ٤٩٣,٣ مليمترًا]، والذراع أربعة وعشرون إصبعاً والأصبع ست شعيرات مضموم بعضها إلى بعض، والفرسخ بهذا الميل ثلاثة أميال. ومنهم من يجعل الميل ثلاثة آلاف ذراع والفرسخ أربعة أميال، وكلاهما يؤولان إلى شيء واحد، وفيما ذكرناه من مقدار حصة الدرجة من الأميال تنازع؛ فمنهم من رأى أن ذلك سبعة وثمانون ميلاً، ومنهم من رأى ذلك ستة وخمسين ميلاً وثلاثي ميل والمعول في ذلك على ما حكيناه عن بطليموس^(٢٤).

وأشار إخوان الصفا إلى أن بعد الأرض عن السماء من جميع جهاتها متساو، وأن أعظم دائرة في بسيط الأرض هي ٢٥٤٥٥ ميلاً (٦٨٥٥ فرسخاً) وقطر هذه الدائرة هو قطر الأرض وهو ٦٥٥١ ميلاً (٢١٦٧ فرسخاً) بالتقريب ومركزها هي نقطة متوهمة في عمقها على نصف القطر، وبعدها من ظاهر سطح الأرض ومن سطح البحر من جميع الجهات متساو لأن الأرض بجميع البحار التي على ظهرها كرة واحدة^(٢٥).

ونقل ياقوت الحموي في كتابه «معجم البلدان» رأي أبي الريحان البيروني في حجم الأرض ومساحتها، حيث ذكر بأن طول قطر الأرض بالفراسخ ألفان ومائة وثلاثة وستون فرسخاً وثلاثاً فرسخ، ودورها بالفراسخ ستة آلاف وثمانمائة فرسخ. وعلى هذا تكون مساحة سطحها الخارج منكسراً أربعة عشر ألف وسبعمائة وأربعة وأربعين ألفاً ومئتين واثنين وأربعين فرسخاً

وخمس فرسخ . كذلك أورد الحموي في كتابه المذكور تقديرات أخرى على النحو التالي : (وقال دورنيوس إن الأرض خمسة وعشرون ألف فرسخ ، من ذلك الترك والصين اثنا عشر ألف فرسخ ، والروم خمسة آلاف فرسخ ، وبابل ألف فرسخ ، وحكي أن بطليموس صاحب المجسطي قاس حران وزعم أنها أرفع الأرض فوجد ارتفاعها ما عدّد ، ثم قاس جبلاً من جبال آمد ، ورجع فمسح من موضع قياسه الأول إلى موضع قياسه الثاني على مستوي من الأرض فوجده ستة وستين ميلاً ، فضربه في دور الفلك وهو ست وستون درجة فبلغ ذلك أربعة وعشرين ألف ميل ، يكون ذلك ثمانية آلاف فرسخ . وقال غير بطليموس مما يُرجع إلى رأيه أن الأرض مقسومة بنصفين بينهما خط الاستواء وهو من المشرق إلى المغرب وهو أطول خط في كرة الأرض ، كما أن منطقة البروج أطول خط في الفلك ، وعرض الأرض من القطب الجنوبي الذي يدور حول سهيل إلى الشمال الذي تدور حوله بنات نعش . فاستدارة الأرض بموضع خط الاستواء ثلاثمائة وستون درجة ، والدرجة خمسة وعشرون فرسخاً ، فيكون ذلك تسعة آلاف فرسخ . وبين خط الاستواء وكل واحد من القطبين تسعون درجة ، واستدارتها عرضاً مثل ذلك ، لأن العمارة في أرض بين خط الاستواء وكل واحد أربع وعشرون درجة ، ثم الباقي قد غمره ماء البحر . فالخلق في الربع الشمالي من الأرض والربع الجنوبي خراب ، والنصف الذي تحتها لا ساكن فيه ، والربعان الظاهران هما أربعة عشر إقليماً منها سبعة عامرة وسبعة غامرة من شدة الحر بها) (٢٦) .

وذكر ابن خلدون في «مقدمته» : (إن خط الاستواء يقسم الأرض بنصفين من المغرب إلى المشرق وهو طول الأرض وأكبر خط في كرتها ، كما أن منطقة فلك البروج ودائرة معدل النهار [دائرة خطي الطول المتقابلين Meridian Circle] أكبر خط في الفلك ، ومنطقة البروج منقسمة بثلاثمائة وستين درجة والدرجة من مسافة الأرض خمسة وعشرون فرسخاً ، والفرسخ اثنا عشر ألف ذراع ، والذراع أربعة وعشرون إصباعاً ، والاصبع ست حبات

شعير مصفوفة ملصق بعضها إلى بعض ظهر البطن. وبين دائرة معدل الفلك التي تقسم الفلك بنصفين وسامت خط الاستواء من الأرض وبين كل واحد من القطبين تسعون درجة، لكن العمارة في الجهة الشمالية من خط الاستواء أربع وستون درجة، والباقي منه خلاء لا عمارة فيه لشدة البرد والجمود، كما كانت الجهة الجنوبية خلاء كلها لشدة الحر^(٢٧).

ولم يقتنع الجغرافيون والفلكيون العرب والمسلمون بالتقديرات التي ورثوها عن الهنود والاغريق لمقدار محيط الأرض، وقاموا أنفسهم بمحاولة عملية للثبوت من هذه القضية وذلك بقياس درجة من درجات الطول، وقد جاءت المبادرة من الخليفة العباسي المأمون الذي أمر بإجراء قياس لطول درجة من خط نصف النهار [وهو خط الطول والمسمى أيضاً بخط الهاجرة] للتوصل إلى مجموع محيط الأرض. وقد اقتضت هذه العملية القيام بمسح عملي لعله كان الأول من نوعه في هذا الميدان. وقد دلت قياساتهم على أن طول الدرجة يبلغ ٥٦ ميلاً [حسب الميل العربي وهو أكبر من الميل الروماني]، في حين أن بطليموس كان قد حدد الدرجة بحوالي ٦٦ ميلاً. وقد روى ابن خلكان في كتابه «وفيات الأعيان» تلك العملية على النحو التالي: (إن المأمون كان مغرمًا بعلوم الأوائل وتحقيقها، ورأى فيها أن دور كرة الأرض أربعة وعشرون ألف ميل، كل ثلاثة أميال فرسخ. فأراد المأمون أن يقع على حقيقة ذلك فسأل أبناء موسى بن شاكر المذكورين عنه فقالوا نعم هذا قطعي. فقال أريد منكم أن تعملوا الطريق الذي ذكره المتقدمون حتى نبصر هل يتحقق ذلك أم لا. فسألوا عن الأراضي المتساوية أي البلاد هي؟ فقبل لهم صحراء سنجار في غاية الاستواء وكذلك وطأت الكوفة. فأخذوا معهم جماعة ممن يثق المأمون إلى أقوالهم ويركن إلى معرفتهم بهذه الصناعة وخرجوا إلى سنجار. وجاءوا إلى الصحراء المذكورة فوقفوا في موضع منها فأخذوا ارتفاع القطب الشمالي [أي خط عرض الموقع] ببعض الآلات وضربوا في ذلك الموضع وتداً وربطوا فيه حبلاً طويلاً. ثم مشوا إلى الجهة الشمالية على

استواء الأرض دون انحراف الى اليمين واليسار حسب الإمكان، فلما فرغ الحبل نصبوا في الأرض وتداً آخر وربطوا فيه حبلاً طويلاً ومشوا الى الجهة الشمالية أيضاً كفعالهم الأول. ولم يزل ذلك دأبهم حتى انتهوا الى موضع أخذوا فيه ارتفاع القطب المذكور فوجدوه قد زاد على الارتفاع الأول درجة. فمسحوا ذلك القدر الذي قدره من الأرض بالحبال فبلغ ستة وستين ميلاً وثلاثي ميل، فعلموا أن كل درجة من درج الفلك يقابلها من سطح الأرض ستة وستون ميلاً وثلاثان. ثم عادوا إلى الموضع الذي ضربوا فيه التود الأول وشدوا فيه حبلاً وتوجهوا الى جهة الجنوب ومشوا على الاستقامة وعملوا كما عملوا في جهة الشمال من نصب الأوتاد وشد الحبال حتى فرغت الحبال التي استعملوها في جهة الشمال، ثم أخذوا الارتفاع فوجدوا القطب الجنوبي قد نقص من ارتفاعه الأول درجة، فصح حسابهم وحققوا ما قصدوه من ذلك. وهذا إذا وقف عليه من له يد في علم الهيئة ظهر له حقيقة ذلك، فلما عاد بنو موسى الى المأمون وأخبروه بما صنعوا وكان موافقاً لما رآه في الكتب القديمة من استخراج الأوائل طلب تحقيق ذلك في موضع آخر. فسيرهم الى أرض الكوفة وفعّلوا كما فعلوا في سنجار، فتوافق الحسابان، فعلم المأمون صحة ما حرّره القدماء في ذلك^(٢٨).

وقد علق نالينو على هذه الرواية بقوله: (لا تخلو رواية ابن خلكان من شيء من الخلط والخطأ. . . والصحيح إنما هو ما يستخرج من زيغ ابن يونس وكتب غيره في أن جماعة من الفلكيين قاسوا قوساً من خط نصف النهار في صحراوين، أي البرية عن شمال تدمر وبرية سنجار، ثم ان حاصلتي العملين اختلفا فيما بين ٥٦^١ من الأميال و٥٧ ميلاً، فاتخذوا متوسطها وهو ٥٦^٢ من الأميال تقريباً، أي أن طول الدرجة عند فلكي المأمون هو ١١١,٨١٥ متراً، وعلى هذا فطول المحيط ٤١٢٤٨ كيلومتراً أي حوالي ٢٠٤٠٠ ميل، وهو كما لا يخفى قريب من الحقيقة ودال على ما كان للعرب من الباع الطويل في الأرصاد والرياضيات وأعمال

المساحة . . .) (٢٩).

ولقد حاول البيروني التثبت من هذه القضية وأجرى مسحاً عملياً في أحد سهول داهستان الشمالية من إقليم جرجان، كما أشار الى ذلك في المقالة السابعة من كتابه «القانون المسعودي»، إلا أن محاولاته تلك لم تنجح. ثم عاد فابتكر طريقة أخرى لقياس درجة من خط نصف النهار، فوجد أنها ٥٦,٠٥٠ ميلاً، وقد ذكر تلك الطريقة في كتابه «الاصطرلاب» على النحو التالي: (وفي معرفة ذلك الطريق قائم في الوهم الصحيح بالبرهان والوصول الى عمله صعب لصغر الاصطرلاب وقلة مقدار الشيء الذي يبني عليه، وهو أن تصعد جبلاً مشرفاً على بحر أو تربة ملساء ترصد غروب الشمس فتجد فيه ما ذكرناه من الانحطاط، ثم تعرف مقدار عمود ذلك الجبل وتضرب في الجيب المستوي لتمام الانحطاط الموجود، وتقسم المجتمع على الجيب المنكوس لذلك الانحطاط نفسه، ثم تضرب ما خرج من القسمة في اثنين وعشرين أبداً، وتقسم المبلغ على سبعة فيخرج مقدار إحاطة الأرض بالمقدار الذي به قدرت عمود الجبل) (٣٠).

كذلك روى البيروني في كتابه (القانون المسعودي) أنه أراد تحقيق قياس المأمون فاختر جبالاً في بلاد الهند مشرفاً على البحر وعلى بنية مستوية، ثم قاس ارتفاع الجبل فوجده $\frac{1}{4}$ ٦٥٢ ذراعاً. وقاس الانحطاط فوجده ٣٤ دقيقة فاستنبط أن مقدار درجة من خط نصف النهار هو ٥٨ ميلاً تقريباً. ويعلق نالينو على هذه العملية بقوله بأننا إذا أجرينا الحساب بجداول اللوغاريثمات وجدناه ٥٦,٩٣ ميلاً.

ولم تقتصر جهود الجغرافيين والفلكيين العرب والمسلمين على محاولة التوصل الى مقدار محيط الأرض، بل حاولوا التعرف على مساحات الأرض المسكونة أيضاً. وقد وردت في كتاباتهم تقديرات مختلفة لمساحات الأرض المسكونة وللبحار التي تقع ضمنها، وقد استند أغلبها الى كتابات اليونانيين، كما اعتمد أيضاً على كتابات الهنود والایرانیين فضلاً عن تقديراتهم

الشخصية . وقد خضعت تقديراتهم الى الاعتقاد الذي توارثوه عن اليونانيين والرومانيين من أن جزءاً محدوداً فقط من الأرض هو الذي يسكنه البشر، وهو الجزء الذي أطلق عليه اسم (الربع المعمور)، والذي حدده الرومان (بطليموس) بين خطي عرض ١٦° جنوباً و ٦٣° شمالاً بينما حدده الجغرافيون العرب بين خطي عرض ٢١° جنوباً و ٦٣° شمالاً . ولعل خير من درس هذه النقطة البيروني في كتابه (القانون المسعودي) . فقد أوضح بصورة دقيقة مساحة الأقاليم السبعة التي تمثل الجهات المعمورة من الأرض مستنداً إلى المراجع المختلفة، وأورد التقديرات النهائية التي توصل إليها والتي ربما كانت تمثل أفضل التقديرات القديمة . وقد نقلها عنه أبو الفدا في كتابه (تقويم البلدان) بعد أن شرح المقاييس التي استخدمها البيروني . أما إخوان الصفا فقد أوردوا في (رسائلهم) مساحات الأقاليم السبعة من الأرض المعمورة على النحو التالي :

الاقليم الأول وطوله من المشرق الى المغرب ٩٥٥٥ ميلاً، ٣١٨٥ فرسخاً، وعرضه من الجنوب إلى الشمال ٤٤٥ ميلاً، ١٤٦ فرسخاً.

الاقليم الثاني وطوله من المشرق إلى المغرب ٧٦٥٥ ميلاً وعرضه من الجنوب إلى الشمال ٦٠٠ ميل.

الاقليم الثالث وطوله من المشرق الى المغرب ٨٢٥٥ ميلاً وعرضه من الجنوب إلى الشمال ٣٥٥ ميلاً.

الاقليم الرابع وطوله من المشرق الى المغرب ٧٨٥٥ ميلاً وعرضه من الجنوب إلى الشمال ٣٥٥ ميلاً.

الاقليم الخامس وطوله من المشرق الى المغرب ٧٤٥٥ ميلاً وعرضه من الجنوب إلى الشمال ٢٥٥ ميلاً.

الاقليم السادس وطوله من المشرق الى المغرب ٧٥٥٥ ميلاً وعرضه من الجنوب إلى الشمال ٢٥٥ ميلاً.

الاقليم السابع وطوله من المشرق الى المغرب ٦٦٥٥ ميلاً وعرضه من الجنوب الى الشمال ١٨٥ ميلاً.

كذلك أورد ياقوت الحموي في (معجمه) تقديرات لمجموع مساحة الأرض نقلها عن الجغرافيين السابقين. ومما قال في ذلك: (واختلفوا في مساحة الأرض؛ فذكر محمد بن موسى الخوارزمي صاحب الزيج أن الأرض على القصد تسعة آلاف فرسخ، والعمران من الأرض نصف سدسها والباقي ليس فيه عمارة ولا نبات ولا حيوان، والبحار محسوبة من العمران والمفاوز التي بين العمران من العمران).

وقال أبو الريحان: طول قطر الأرض بالفراسخ ألفان ومائة وثلاثة وستون فرسخاً وثلاثاً فرسخ، ودورها بالفراسخ ستة آلاف وثمانمائة فرسخ. وعلى هذا تكون مساحة سطحها الخارج منكسراً أربعة عشر ألفاً وسبعمائة وأربعة وأربعين ألفاً ومئتين واثنين وأربعين فرسخاً وخمس فرسخ أما بطليموس فقد ذكر أن تكسير جميع بسيط الأرض مائة واثنان وثلاثون ألف ألف وستمائة ألف ميل يكون مائتي ألف وثمانية وثمانين ألف فرسخ) (٣٢).

٣- تحديد مواقع الأرض فلكياً

لقد اهتم الجغرافيون والفلكيون العرب والمسلمون بتحديد خطوط عرض وطول المكان لتعيين الموقع الجغرافي للمدن والظواهر الجغرافية المختلفة. والحقيقة أن اهتمامهم بتعيين مواقع المدن كان من العوامل الهامة في تطوير علم الفلك العربي. ولقد استفادوا في هذا الميدان من تجارب اليونانيين، إلا أنهم في الوقت نفسه ابتكروا طرقاً جديدة أضفت على قياساتهم مزيداً من الدقة والضبط. ويقول عالم الرياضيات شوي Schoy بصدد ذلك: (لقد أجرى مختلف الجغرافيين العرب أبحاثاً متقنة الى درجة

تفوق المؤلف انتهت بهم الى تحديد العروض الجغرافية، ولذلك كانت الطرق التي مارسوها أصيلة، كما كانت الطرق التي توصلوا اليها دقيقة ما بين حين وآخر^(٣٣).

وكانت أهم وسائلهم لتعيين عرض المكان قياس ارتفاع النجم القطبي، او ارتفاع الشمس، او ارتفاع النجم حول القطبي، إلا أن الوسيلة الأولى كانت أكثرها شيوعاً. وقد برع ابن الهيثم براءة خاصة في استنباط طرق دقيقة للرصد والحساب والتي سجلها في رسالته المعروفة (رسالة ارتفاع القطب)^(٣٤). وكذلك برع في هذا الميدان فلكيون عديدون من أمثال ابناء موسى بن شاكر وابن يونس، كما استفاد الخوارزمي والفرغاني والبتاني من طرق الاغريق والهنود في إيجاد خطوط العرض. وكان من ثمار المعرفة بتحديد خطوط العرض اقامة المزاويل الشمسية، في الميادين والمساجد التي كانت تستخدم في ضبط أوقات النهار، ولا سيما لأغراض إقامة الصلاة.

أما ما يتعلق بخطوط الطول فإن أمر تحديدها كان أكثر صعوبة، ذلك أن آراء الجغرافيين والفلكيين العرب والمسلمين لم تتفق على نقطة واحدة. فقد اتجه بعضهم الى الأخذ بالطريقة البطليموسية في تحديد خط الطول صفر في أقصى غرب المعمورة إلا أنهم لم يتخذوا خط بطليموس الذي كان يمر بجزر الخالدات، بل اتخذوا خطا يبعد عنه نحو الشرق بعشر درجات ويمر بطرف الساحل المغربي. وقد اعتبروا مجموع خطوط الطول ٣٦٠ خطاً، وأحصوا ١٨٠ خطاً منها ابتداء من ساحل أفريقيا الغربي نحو الشرق تنتهي في أقصى حدود الصين الشرقية في مدينة أطلقوا عليها اسم «السيلى» أو «سيلا». وفي بعض الأحيان أحصوا ٩٠ درجة الى الشرق و٩٠ درجة الى الغرب من خط افتراضي يخترق «قبة الأرين» في مركز الأرض (ويبدو ان الاسم قد اشتق من اسم مدينة أوجين Ujjain الهندية الواقعة على خط

الاستواء والذي حُرِفَ إلى أوزين ثم إلى أرين^(٣٥) ومنهم من جعل خط الصفر يبدأ عند ساحل أفريقيا الغربي. ومنهم من اتبع نهج اراتوستين فجعل خط الصفر يمر بين ساحل أفريقيا الشرقي وشبه جزيرة الهند مخترقاً جزيرة زنجبار التي أطلق عليها اسم «جزيرة الأرين» أو «قبة الأرض»، وهي التي يتساوى فيها الليل والنهار. وعلى أية حال فقد كان تحديد خطوط الطول أمراً تكتنفه الصعوبات، وكات أهم الوسائل التي اتبعها العلماء المسلمون في ذلك هي ملاحظة خسوف القمر، وهي طريقة كانت تنطوي على أخطاء في الحساب قد تبلغ بضع درجات، غير أن البيروني ابتكر طريقة جديدة سُمِّيت بالطريقة الأرضية في الحساب، وذلك بتحديد أقصر مسافة طولية بين نقطتين وتعيين خط عرض كل منهما، ثم حساب الفروق في خطوط الطول بناء على النتائج المتوفرة^(٣٦). وقد استطاع البيروني بالفعل أن يقيس فرق الطول بين بغداد وغزنة وتوصل إلى نتيجة دقيقة. كما استطاع الزرقالي بناء على ذلك أن يختزل طول البحر المتوسط إلى ٤٢ درجة أي إلى ما يعادل طوله الحقيقي بالتقريب بعد أن كان التقدير الروماني ٦٢٠ درجة^(٣٧).

ولقد استتبع براعة الجغرافيين والفلكيين العرب والمسلمين في تحديد خطوط طول وعرض المواقع الجغرافية محاولتهم رسم خارطة للأرض، وهي المحاولة التي تمت بمبادرة من الخليفة المأمون والتي أثمرت ما سمي بالصورة المأمونية، وقد ضاعت فيما ضاع من آثار الفترة العباسية المبكرة. ولعل خير من تحدث عنها هو المسعودي في كتابه (التنبيه والاشراف) حيث قال: (رأيت هذه الأقاليم مصورة في غير كتاب بأنواع الأصباغ. وأحسن ما رأيت من ذلك في كتاب جغرافيا مارينوس وتفسير جغرافيا قطع الأرض. وهي الصورة المأمونية التي عملت للمأمون واجتمع على صنعها عدة من حكماء أهل عصره صور فيها العالم بأفلاكه ونجومه وبره وبحره عامره وغامره ومساكن الأمم والمدن وغير ذلك وهي أحسن مما تقدم من جغرافيا أبطليموس وجغرافيا مارينوس وغيرهما)^(٣٨).

ويعلق كراتشوكوفسكي على هذا الموضوع بقوله: (ومن الواجب علينا بالطبع استكناه الطريقة الفنية التي اتبعت في عمل الخارطة المأمونية، ولكن هناك ما يحملنا على الافتراض بأنها تتلخص في مصوّر جغرافي موضحة عليه أسماء الأقطار والمدن المعروفة في كل إقليم طبقاً للقسم المماثل من زيغ المأمون. وفيها تم نهائياً استبدال الأسماء الكلاسيكية بأسماء عربية، غير أن حدود «المعمورة» والأقاليم قد حفظت لنا على الطريقة اليونانية. أما الأطوال فقد حسبت على ما يبدو على أساس المذهب الإيراني ابتداء من المشرق كردّ فعل ضد الاتجاه الغربي للعلم، أو ربما كان ذلك أكثر ملاءمة لطريقة الكتابة العربية، من اليمين إلى اليسار. وبالطبع فإن إعادة تصوير هذه الخارطة بحذفها أمر مستحيل بالرغم من أن بعض الفلكيين قد أفادوا منها بطريقة منتظمة وحفظوا لنا مجموعة من الحقائق عنها، ولا يزال الكثير من الغموض يكتنف طبيعة الأسس التي رسمت عليها)^(٣٩).

ومهما قيل عن الظروف التي أحاطت بـ«الصورة المأمونية» فالذي لا ريب فيه أن براعة الجغرافيين والفلكيين العرب والمسلمين في تحديد خطوط عرض وطول المواقع الجغرافية هي التي مكنتهم من صنع تلك الخارطة. ومن المؤسف أن الجغرافيين العرب لم يستمروا على هذا النهج الفلكي في رسم الخرائط مما أدى بفن الكارنوغرافيا العربي إلى التقهقر. وقد رسم فلكيون آخرون خرائط للأرض إلا أنها لم تكن على غرار الخارطة المأمونية في دقتها.

ثانياً - المصنّفات البلدانية

إن مصنّفات الجغرافية البلدانية أو كتب «المسالك والممالك» بأنواعها المتعددة المحلية والعالمية والعامّة والتي اتخذت المنهج الوصفي أساساً لها ونبذت الأساس الرياضي تمثل لب الجغرافية العربية، وقد أصاب العلامة كراتشوكوفسكي كبد الحقيقة بقوله بأن مصنّفات الجغرافية الوصفية هي التي

تسترعي النظر بغزارة مادتها، وأن منهجها هو الذي يغلب على الأدب الجغرافي العربي ويسبغ عليه طابعه المميز^(٤٠). ولا تشمل تلك المصنفات ذات المنهج الوصفي كتب الجغرافية الاقليمية بعددها المحدود والتي وردت في الغالب تحت عنوان (المسالك والممالك) أو (الأقاليم) فحسب، بل تضم طائفة عريضة من المؤلفات التي تتحدث عن (البلدان) والتي اتخذت المنهج الجغرافي الوصفي أساساً لها. لذلك فهي تشمل أيضاً كتب الجغرافيا العامة و(المعاجم) الجغرافية و(الموسوعات) المعروفة، التي خصصت أحد أجزائها للجغرافية، بل وحتى كتب (الرحلات) المعروفة من أمثال (رحلة ابن بطوطة) و(رحلة ابن جبير).

ومما لا ريب فيه ان تلك الكتب كانت تخضع عموماً لنمط الكتابة العربية الذي ساد مختلف حقول المعرفة في ذلك العهد. فلم يكن التخصص مثلاً مفهوماً بالمعنى الحديث، ولذلك فكثيراً ما كان مؤلفوها ليسوا بجغرافيين أصلاً، وبالتالي فلا يمكن أن نتوقع منهم أن يخضعوا لقواعد الكتابة الجغرافية بمفهومها الحديث. وربما كان ذلك هو العامل الأول الذي جعل البعض منها يشكو من عيوب في منهجه الجغرافي. ومثال ذلك ما ذكره كراتشكوفسكي من أن أسلوب الجغرافيين الاقليميين العرب كان ينحو إلى وصف الجامع الشامل بدلاً من العرض المفصل العميق للمناطق المعروفة على أساس الملاحظة المباشرة^(٤١). غير أن هذا النقد بالذات لا ينطبق في الحقيقة على المناطق التي خبرها الجغرافيون العرب والمسلمون خبرة طويلة ومباشرة وبصورة خاصة بلدانهم.

والواقع أن الجغرافيين العرب والمسلمين قد اتبعوا منذ البداية الأسلوب الصحيح في كتابة الجغرافية البلدانية، وهو أسلوب المشاهدة والدراسة الشخصية، هذا الأسلوب الذي اتبعه أساتذة الجغرافية الحديثة من أمثال همبولدت Humboldt وراتزل Ratzel ولا بلاشي De La Blache

وهنتنجتون Huntington وغيرهم. فقد كان كبار الجغرافيين البلدانيين المسلمين من الجوالين، وقد زاروا معظم البلدان التي كتبوا عنها، لا سيما الجغرافيين المبكرين منهم من أمثال اليعقوبي والاصطخري وابن حوقل والمقدسي والمسعودي والادريسي، وقد أشاروا الى هذه الحقيقة في كتاباتهم. قال اليعقوبي صاحب «كتاب البلدان» في مقدمته: (قال أحمد بن أبي يعقوب إني عنيت في عنفوان شبابي وعند احتيال سنيّ وحادّة ذهني بعلم أخبار البلدان ومسافة ما بين كل بلد وبلد لأني سافرت حديث السن واتصلت أسفاري ودام تغربي، فكنت متى لقيت رجلاً من تلك البلدان سألته عن وطنه ومصره، فإذا ذكر لي محل داره وموضع قراره سألته عن بلده ذلك في... لدته... ما هي وزرعه ما هو وساكنيه من هم عرب أم عجم... شرب أهله... حتى أسأل عن لباسهم... ودياناتهم ومقالاتهم والغالبين عليه... ومسافة ذلك البلد وما يقربه من البلدان...)(٤٢).

وقال ابن حوقل في مقدمة كتابه «صورة الأرض»: (وقد ذكرت في آخر كتابي هذا كيف تعاورتني الأسفار واقتطعتني في البر دون ركوب البحار الى أن سلكت وجه الأرض بأجمعه في طولها وقطعت وتر الشمس على ظهرها...)(٤٣).

وقال المقدسي في مقدمة كتابه «أحسن التقاسيم في معرفة الأقاليم»: (... وما تمّ لي جمعه إلا بعد جولاتي في البلدان ودخول أقاليم الاسلام ولقائي العلماء وخدمتي الملوك ومجالستي القضاة ودرسي على الفقهاء واختلافي الى الأدباء والقراء... مع لزوم التجارة في كل بلد والمعاشرة مع كل أحد والتفطن في هذه الأسباب بفهم قوي حتى عرضها ومساحة الأقاليم بالفراسخ حتى أتقنتها ودوراني على التخوم حتى حررتها وتنقلي الى الأجناد حتى عرفتها...)(٤٤).

وإذا ما استعرضنا حياة أي من الجغرافيين العرب والمسلمين ولا سيما

الأوائل منهم، وجدنا انه قد ساح بالفعل في معظم البلدان التي كتب عنها، فقد ساح اليعقوبي في أرمينية وبلاد فارس والهند وطاف بالجزيرة العربية وبلاد الشام والمغرب والأندلس. وزار الاضطخري الجزيرة العربية ومصر والشام والعراق وبلاد ما وراء النهر، إضافة الى تجواله في موطنه بلاد فارس. أما المسعودي فقد اشتملت رحلاته على جهات واسعة من مملكة الاسلام وغيرها من الممالك، فقد زار بلاد فارس وكرمان والهند وسرنديب ووصل الى بحار الصين، وتجول بين جزر المحيط الهندي، كما زار ايضا أذربيجان وجرجان وبلاد ما وراء النهر ووصل الى سواحل البحر الأسود إضافة إلى تطوافه في جزيرة العرب وبلاد الشام والعراق ومصر. أما ابن حوقل فقد أمضى ما يقرب من الثلاثين عاماً يطوف في أنحاء العالم الاسلامي، وقد زار جميع أقطار الاسلام من الهند حتى اسبانيا، ووصل الى بلاد البلغار والحوض الأدنى لنهر الفولغا. كذلك أمضى المقدسي ردهاً طويلاً من عمره يتجول في العالم الإسلامي، فسافر الى جزيرة العرب وطاف بالعراق والشام ومصر وبلاد المغرب، كما زار معظم أقطار العجم مثل الديلم والرحاب والجبال وخوزستان وفارس وكرمان، ولعل البلدين الوحيدين اللذين لم يزرهما هما السند والأندلس. أما الادريسي فقد اتجه في رحلاته الى الأقطار الأوروبية، ولم يزر الأقطار الاسلامية البعيدة، مما جعل كتاباته عن أقطار جنوبي أوروبا أكثر دقة وأصالة. وقد تجول في شبه جزيرة إيبيريا وشواطئ فرنسا وإيطاليا وجزر البحر المتوسط وبلاد المغرب وغربي أفريقيا وآسيا الصغرى واستقر أخيراً في جزيرة صقلية. هذا فضلاً عن الرحلات الواسعة النطاق في العالم الإسلامي وخارجه التي قام بها الرحالة المشهورون أمثال ابن جبير وابن بطوطة وأبو حامد الغرناطي.

ومما زاد في دقة معلومات الجغرافيين البلدانين، إضافة الى تجاربهم ومشاهداتهم الشخصية، كونهم ينتمون الى بلدان عديدة، فمنهم الشامي ومنهم العراقي ومنهم الفارسي ومنهم التركستاني ومنهم المغربي ومنهم

الأندلسي . . . الخ، فكان كل منهم يتبارى في إيراد التفصيلات عن بلاد الاسلام ويحاول التفوق على غيره وخصوصاً فيما يخص المعلومات عن بلده. وهكذا أتاحت الفرصة للجغرافيين العرب والمسلمين أن يدونوا لنا أدباً جغرافياً غزيراً عن جهات العالم القديم ذا أهمية عظيمة من وجهة نظر الجغرافية التاريخية. ويمكن أن نحكم باطمئنان بأن ذلك الأدب الجغرافي يشتمل على درجة عالية من الدقة، ولا سيما فيما يخص جهات معينة. إلا أننا لا بد أن نؤكد أيضاً بأن درجة الدقة في تلك الكتابات تضعف كلما ابتعدنا عن قلب العالم الإسلامي، ونقصد به هنا البلاد العربية والآسيوية والأفريقية. فلم تكن المعلومات عن البلدان الخارجة عن نطاق العالم الاسلامي دقيقة، كما أنها كانت متفرقة ونزرة. وخير من عبّر عن هذه الحقيقة أبو الفدا في كتابه «تقويم البلدان»، بالرغم من كونه من الجغرافيين المتأخرين حيث قال: (فإن جميع الكتب المؤلفة في هذا الفن لا تشتمل إلا على القليل الى الغاية. فإن إقليم الصين مع عظمتها وكثرة مدنها لم يقع إلينا من أخباره إلا الشاذ النادر وهو مع ذلك غير محقق، وكذلك بلاد البلغار وبلاد الجركس وبلاد الروس، وبلاد السرب وبلاد الأوتق وبلاد الفرنج من الخليج القسطنطيني إلى البحر المحيط الغربي؛ فإنها بلاد كثيرة وممالك متسعة إلى الغاية، ومع ذلك فإن أسماء مدنها وأحوالها مجهولة عندنا لم يذكر منها إلا القليل. وكذلك بلاد السودان من جهة الجنوب فإنها أيضاً بلاد كثيرة الجنوس مختلطة من الحبش والزنج والنوبة والتكرور والزيلع وغيرهم، فإنها لم يقع إلينا من أخبار بلادهم إلا القليل النادر. وغالب كتب المسالك والممالك إنما حققوا بلاد الاسلام ومع ذلك فلم يحصوها عن آخرها) (٤٥).

أما أهداف الجغرافيين البلدانانيين - والذين كانت مؤلفاتهم موجهة أساساً لخدمة أغراض الإداريين والحكام والتجار بالدرجة الأولى وكانت جغرافيتهم جغرافية «نفعية» أساساً - فقد كانت تغطي النقاط التالية:

١- وصف المدن وصفاً دقيقاً مفصلاً قدر الإمكان مع نبذة عن تاريخها

ومن بناها ومن سكنها وأهم الآثار فيها.

٢- دراسة طرق المواصلات من حيث اتجاهاتها وطوبوغرافيتها والمدن التي تقع عليها والأبعاد بين تلك المدن ومدى درجة الأمن فيها.

٣- الاهتمام بدرجة أقل بوصف الظواهر الطوبوغرافية والتركيز بصورة أخص على مجاري المياه (الأنهار والنهيرات) والبحار والبحيرات.

٤- الاهتمام بدرجة أقل بذكر الصناعات والزراعات والمعادن والأحوال الاقتصادية.

٥- سرد المعلومات التاريخية المتعلقة بالبلدان والمدن وحكامها. وتشمل المعلومات التاريخية عادة الحديث عن سكان البلاد واديانهم ومذاهبهم وعاداتهم وتقاليدهم.

وبطبيعة الحال لم تكن اهتمامات كتب الجغرافية البلدانية لتتشابه في تركيزها على النقاط المشار إليها أعلاه. فمنها ما أكد على النقطة الأولى ومنها ما شدد على الثانية ومنها ما ركز على النقطة الخامسة إلا أنها كانت جميعاً أضعف اهتماماً بالنقطة الرابعة. وكان اهتمام الجغرافيين البلدانيين بنقاط معينة بالذات من بين النقاط المذكورة أعلاه يخضع الى أمرين: الأول التطور الذي يحدث في مفهوم الجغرافيا البلدانية عبر القرون، ولا سيما خلال القرن الرابع والخامس الهجري (التاسع والعاشر الميلادي) والثاني النمط الذي ينتمي اليه الكتاب الجغرافي من بين الأنماط المتعددة للجغرافية البلدانية.

ويمكن القول عموماً بأن اهتمامات المؤلفات الجغرافية البلدانية المبكرة كانت بطرق المواصلات وبالمدن الرئيسية في أقطار الإسلام وبمقدار خراجها وغلاتها، ويتمثل ذلك بالكتب الرائدة أمثال «المسالك والممالك» لأبي القاسم عبدالله بن خرداذبه، وينحون نحو هذا الكتاب (كتاب البلدان) لأحمد

ابن واضح اليعقوبي مع اهتمام أكبر بالمدن وأبرز معالمها وشيء من تأريخها وسكانها. ثم تنوعت اهتمامات الجغرافيين الوصفيين منذ منتصف القرن الرابع الهجري وأوائل القرن الخامس الهجري بمختلف النقاط المذكورة أعلاه، إضافة إلى الاهتمام بطرق المواصلات والمدن، كالاهتمام بالمعالم الطبيعية والأحوال الاقتصادية والاجتماعية للسكان الخ، كما تمثل في كتب المدرسة الإقليمية الصرفة بروادها الكبار البلخي والاصطخري وابن حوقل والمقدسي.

أما الأمر الثاني وهو اختلاف أنماط كتب الجغرافية البلدانية فقد ارتبط ارتباطاً مباشراً بتوزيع الاهتمامات وتباينها بالنقاط الخمس المذكورة. والواقع أن كتب الجغرافية البلدانية قد تنوعت أنماطها بمرور الزمن. فقد ظهرت لأول مرة على شكل اهتمام بأسماء الأقطار والمدن وما يربط بينها من طرق المواصلات كما في كتب (المسالك والممالك)، ثم تطورت إلى اهتمام بدراسة الجوانب المختلفة في أقطار العالم الإسلامي من مدن وطرق مواصلات وزراعات وصناعات ومعالم طبيعية كما في الكتب المعنونة بـ(صورة الأرض) لابن حوقل و(الأقاليم) للاصطخري و(أحسن التقاسيم في معرفة الأقاليم) للمقدسي. ثم انتقلت إلى التركيز على مدن معينة بالذات أو أقطار معينة ودراستها بصورة تفصيلية، كما في كتاب (صفة جزيرة العرب) للهمداني و(كتاب الهند) للبيروني، و(تذكرة الاعتبار) [عن مصر] لعبد اللطيف البغدادي. ثم أخذت تعنى بالدراسة العامة الشاملة عن أقطار الأرض كما في (نزهة المشتاق في اختراق الآفاق) للإدرسي و(كتاب الجغرافيا) لأبي الحسن علي بن موسى بن سعيد المغربي، و(تقويم البلدان) لأبي الفداء، و(المسالك والممالك) للبكري. كما تعددت أهدافها كما هو الحال في الأجزاء الجغرافية من الموسوعات كموسوعة (نهاية الأرب) للنويري و(مسالك الأبصار) للعمري و(صبح الأعشى) للقلقشندي، وفي المعاجم الجغرافية من أمثال (معجم البلدان) لياقوت الحموي و(معجم ما استعجم) للبكري،

و(الروض المعطار في خبر الأقطار) لمحمد بن عبد المنعم الحميري .

وبطبيعة الحال فقد تنوعت أساليب ومناهج تلك المؤلفات حسب تنوع أغراضها . فكتب «الموسوعات» مثلاً كانت تشتمل على معلومات جغرافية وصفية عامة لا يحكمها ضابط جغرافي معين، فقد تغلب عليها المعلومات التاريخية أحياناً وقد تغلب عليها الأقاويص الأدبية والحكايات طوراً، كما أنها قد تسهب في الحديث عن بلد أو مدينة معينة بالذات . بينما توجز في الحديث عن بلد ومدينة أخرى إيجازاً شديداً، وقد تفصل في وصف بحر من البحار أو نهر من الأنهار وتختصر في بحر أو نهر آخر . وعلى أية حال فإن الطابع العام الذي يميزها أنها عبارة عن (تجميع للمعلومات) ذات الصفة الجغرافية العامة .

وأما كتب (المعاجم) فقد اشتملت بدورها على تفصيلات مسهبة عن المدن والمعالم الطبيعية مع اهتمام شديد بالأحداث التاريخية والنواحي اللغوية والأخبار الأدبية . ولا بد أن نشير هنا إلى أن (المعاجم الجغرافية) العربية تعتبر نمطاً أصيلاً في الكتابة الجغرافية العربية إذ لم تسبقهم إليها الأمم الأخرى .

واهتمت الكتب التفصيلية التي درست بلداً معيناً أو مدينة معينة بالتفصيلات البشرية، وتناولت مختلف جوانب الحياة الاجتماعية والثقافية والدينية والاقتصادية . بل لقد ابتعد البعض منها ابتعاداً واضحاً عن الصفة الجغرافية الحقيقية ككتاب عبداللطيف البغدادي مثلاً .

ويمكن القول بأن المصنّفات البلدانية، التي اتخذت صفة جغرافية حقيقية هي تلك المسماة بكتب الجغرافية الاقليمية . وأفضل الأمثلة عليها كتاب (الأقاليم) أو (المسالك والممالك) للافطخري، و(صورة الأرض) لابن حوقل و(أحسن التقاسيم في معرفة الأقاليم) للمقدسي و(نزهة المشتاق في اختراق الآفاق) للإدرسي، و(المسالك والممالك) للبكري، و(كتاب

الجغرافيا) لابن سعيد المغربي، و(تقويم البلدان) لأبي الفداء، وتشارك المؤلفات المذكورة جميعها في مفاهيم جغرافية أساسية، وإن تفاوت فهمها لتلك المفاهيم حسب التطور الزمني، وتلك المفاهيم هي الأخذ بفكرة «الاقليم»، وإيضاح العلاقات المكانية، والاهتمام بالخارطة، والالتزام بالمعلومات الجغرافية.

١- الأخذ بفكرة «الاقليم»

لقد التزمت الكتب الاقليمية التزاماً تاماً بفكرة «الاقليم» ولكي ندرك ماهية هذه «الفكرة» لا بد لنا من الرجوع الى بداية ظهور المؤلفات الجغرافية العربية. فقد تنازع هذه «الفكرة» في البداية مفهومين: المفهوم الايراني والمفهوم اليوناني. وكل منهما يقسم الأرض المأهولة الى سبعة أقاليم.

فأما المفهوم الايراني فقد كان هو السائد في الكتابات الجغرافية المبكرة، وهو مفهوم لا يعتمد على أسس علمية معينة شأن المفهوم اليوناني. فهو يعتبر إيران (أو إيران شهر) الاقليم المركزي [الرابع] الذي تحيط به بقية أقاليم الأرض، وهو يقسم المعمورة الى سبعة دوائر هندسية متساوية بحيث تكون الدائرة الرابعة في الوسط والدوائر الست تحيط بها من جميع الجهات. وقد نقل ياقوت الحموي عن حمزة الأصفهاني قوله إن الأرض مستديرة الشكل والمسكون منها دون الربع، وهذا الربع ينقسم قسمين برأ وبحراً، ثم ينقسم هذا الربع سبعة أقسام يسمى كل منها بلغة الفرس (كشخر)، وقد استعارت العرب من السريانيين للكشخر اسماً وهو (الاقليم) (٤٦). كذلك نقل الحموي عن البيروني أن الفرس قسموا الممالك المطيفة بإيران شهر إلى سبع «كشورات». وخطوا حول كل مملكة دائرة وسموها (كشخرا)، ذلك أن الدوائر المتساوية لا تحيط بواحدة منها متماسة إلا إذا كانت سبعة تحيط ست منها بواحدة (٤٧). ولقد اشتمل التقسيم الايراني على الأقاليم التالية (٤٨):

١- الاقليم الأول: المسمى الهند، وهو إلى الشرق الشمالي من الاقليم الرابع المركزي وحدّه مما يلي المشرق السند والبحر الى الديبل من أرض السند والجزائر المنسوبة إليهم من الديجات والزابع، وآخر حدوده مكران الى حدود البصرة فيما بين الهند واليمن.

٢- الاقليم الثاني المسمى الحجاز وهو إلى الجنوب من الأقليم الرابع مباشرة، وحدّه مما يلي مصر وعدن واليمن وبادية العرب وبلاد الجزيرة بين نهري الفرات ودجلة الى أرض الثعلبة مما يلي العراق.

٣- الاقليم الثالث المسمى مصر وهو الغرب الشمالي من الاقليم الرابع، وحدّه أرض الحبشة مما يلي أرض الحجاز إلى البحر الأخضر مما يلي الروم الى نصيبين مما يلي العراق، يدخل فيه مصر والاسكندرية إلى أقصى المغرب والسودان الذين في البراري والبربر.

٤- الإقليم الرابع المسمى بابل وهو في الوسط، وحدّه مما يلي الهند والديبل ومما يلي الحجاز الثعلبية ومما يلي الروم نصيبين ومما يلي مصر الشام ومما يلي خراسان نهر بلخ، وفيه العراق والجبل وخراسان وسجستان وزابلستان وطخارستان.

٥- الاقليم الخامس المسمى الروم وهو إلى الغرب الجنوبي من الاقليم الرابع، وحدّه مما يلي مصر الخليج ومما يلي المغرب البحر الأخضر ومما يلي الترك ياجوج ومما يلي العراق نصيبين، وفيه الروم وفرنجة والأندلس وجرجان وأذربيجان الى باب الأبواب.

٦- الاقليم السادس المسمى ياجوج وماجوج وهو الى الشمال من الاقليم الرابع مباشرة وحدّه مما يلي المغرب الترك ومما يلي الخزر البحر ومما يلي المشرق الصين ومما يلي العراق نهر بلخ، وفيه الخزر والترك والغز وخرخيز وكيماك وأصنافهم الروس والصقالبة.

٧- الاقليم السابع المسمى الصين وهو إلى الشرق الجنوبي من الاقليم الرابع، وحدّه مما يلي المغرب يأجوج ومأجوج ومما يلي المشرق البحر المحيط ومما يلي الهند قشмир ومما يلي خراسان نهر بلخ وفيه الصين والتبت والختن وبلاد ما وراء النهر والأتراك المحاذية لها.

ولم يؤخذ بهذا المفهوم لفكرة «الاقليم» إلا في البدايات المبكرة للكتابات الجغرافية العربية كما ذكرنا كما ورد في كتاب (مختصر كتاب البلدان) لابن الفقيه مثلاً. غير أن هذا المفهوم ما لبث أن أهمل تدريجياً حتى لم يعد يتردد ذكره في كتب الجغرافية العربية، وحل محله المفهوم اليوناني، وذلك منذ أن شاعت ترجمة كتابي (المجسطي) و(جغرافيا) لبطليموس. وكان التقسيم اليوناني الاقليمي للأرض المعمورة يستند إلى أسس علمية أكثر من التقسيم الايراني، إذ إنه يعتمد على تحديد مواضع الأرض على أساس فلكي، ولقد بلغ هذا المفهوم لفكرة «الاقليم» أوج نضجه على يدي بطليموس حيث قسم الأرض المعمورة إلى سبعة أقاليم على هيئة أحزمة عريضة تمتد من أقصى الشرق إلى أقصى الغرب فوق خط الاستواء، ويختلف كل إقليم عن الآخر بعدد ساعات النهار فيه. ويبدأ الاقليم الأول بحوالي خط عرض ١٦° جنوباً وينتهي الاقليم السابع بحوالي خط عرض ٦٣° شمالاً. ويمثل كتاب الخوارزمي المعنون (صورة الأرض) أفضل انعكاس وصل إلينا للأقاليم البطليموسية في الجغرافية العربية.

ولقد ظل هذا المفهوم الاقليمي للأرض المعمورة ذو الملامح البطليموسية اليونانية سائداً في كتابات الجغرافية العربية وروجه على نحو الخصوص الخوارزمي والفرغاني وسهراب والبيروني والإدريسي وابن سعيد، إلا أن امتدادات كل إقليم من تلك الأقاليم وما يشتمل عليه من بلدان الأرض كانت تتسع باتساع معلومات الجغرافيين العرب والمسلمين عن جهات الأرض المعمورة. والحقيقة أن استعراض كتابات الجغرافيين العرب

والمسلمين عبر القرون عن الأقاليم السبعة توضح لنا مدى ما بلغته الجغرافية العربية من تقدم في معرفتها بجهات الأرض المأهولة. ولكن بالرغم من اهتمام الجغرافيين الأوائل جميعاً بذكر الأقاليم السبعة وما تشتمل عليه من (البلدان)، إلا أنهم كانوا يوردون تلك الفكرة باعتبارها فكرة فلكية عامة وليس لها مدلول جغرافي بحت. ولذلك فقد برز مفهوم آخر لفكرة (الأقليم) على أيدي الجغرافيين الذين أطلق عليهم اسم (الجغرافيين الإقليميين) والذين كان يمثلهم البلخي والاصطخري وابن حوقل والمقدسي، وقصدوا بهذه الفكرة المنطقة الجغرافية المحددة طبيعياً أو سياسياً أو بشرياً، وقد عبّر الحموي عن هذا المفهوم الجديد لفكرة «الإقليم» بقوله: (وهو اصطلاح العامة وجمهور الأمة وهو جارٍ على السنة الناس جميعاً، وهو أن يسموا كل ناحية مشتملة على عدة مدن وقرى إقليمياً نحو الصين وخراسان والعراق والشام وأفريقيا وغير ذلك. فالأقاليم على هذا كثيرة لا تحصى) (٤٩).

كذلك أطلق أبو الفدا على هذا النوع من الأقاليم اسم (الأقاليم العرفية) وسمى الأقاليم الفلكية باسم «الأقاليم الحقيقية»، أما الجغرافيون الإقليميون فقد حددوا مفهومهم (للإقليم) على النحو التالي. قال الاصطخري: (أما بعد فإني ذكرت في كتابي هذا أقاليم الأرض على الممالك، وقصدت منها بلاد الإسلام بتفصيل مدنها وتقسيم ما يعود بالأعمال المجموعة إليها، ولم أقصد الأقاليم السبعة التي عليها قسمة الأرض، بل جعلت كل قطعة أفردتها مصورة تحكي موضع ذلك الإقليم، ثم ذكرت ما يحيط به من الأماكن وما في أضعافه من المدن والبقاع المشهورة والبحار والأنهار وما يُحتاج إلى معرفته من جوامع ما يشتمل عليه ذلك الإقليم) (٥٠).

كذلك أشار ابن حوقل إلى استخدامه مصطلح «الإقليم» في هذا

المعنى بقوله: (وقد عملت له كتابي هذا بصفة أشكال الأرض ومقدارها في الطول والعرض وأقاليم البلدان ومحل الغامر منها والعمران من جميع بلاد الاسلام بتفصيل مدنها وتفصيل ما تفرّد بالاحمال المجموعة إليها. ولم أقصد الأقاليم السبعة التي عليها قسمة الأرض لأن الصورة الهندية التي بالقواذيان وإن كانت صحيحة فكثيرة التخليط. وقد جعلت لكل قطعة أفردتها تصويراً وشكلاً يحكي موضع ذلك الاقليم، ثم ذكرت ما يحيط به من الأماكن والبقاع وما في أضعافها من المدن والأصقاع وما لها من القوانين والارتفاع، وما فيها من الأنهار والبحار. (٥١).

وهكذا يتضح أن المفهوم الاقليمي لهؤلاء الجغرافيين يختلف عن المفهومين الايراني واليوناني. فهو لا يتبع قوالب فلكية متفقاً عليها بل يطبقها كفكرة جغرافية بحثة تخضع للمنهج الذي يتخذه في شرحه للأقطار المعنية. ولذلك فقد اختلف الجغرافيون الاقليميون فيما بينهم في تحديدهم لأقاليم الاسلام. فنجد الاصطخري - وهو طليعة الجغرافيين الاقليميين - يحاول تقسيم العالم الاسلامي إلى أقاليم على أساس أقرب إلى الطبيعي في كتابه «المسالك والممالك» أو «الاقاليم». وبما أن الاصطخري يمكن أن يعتبر رائداً في هذا الميدان، فإن من الممكن أن نفهم سبب الاضطراب وعدم الدقة في المبدأ الذي افترضه لتقسيماته الاقليمية، فهو يقسم منطقة طبيعية واحدة إلى أكثر من إقليم أحياناً، وقد يجمع أحياناً أخرى أكثر من منطقة طبيعية في إقليم واحد. أي أنه قد يغلب في بعض الحالات العوامل البشرية (الأقوام واللغات) والعوامل السياسية (نوع الحكم) في تقسيمه الاقليمي على العوامل الطبيعية إلا أنه في العموم حاول أن يلتزم بالعامل الطبيعي. ومثال ذلك أنه جعل كلاً من بلاد العرب ومصر والمغرب وبحر الروم وبحر الخزر (أقاليم) قائمة بذاتها باعتبار أن لكل منها ظروفاً طبيعية تميزها عن غيرها، في حين انه ميّز بين خراسان وما وراء النهر وجعل كلاً منهما إقليماً قائماً بذاته، مع أنها يقعان معاً تحت حكم واحد لاعتقاده أنها يختلفان

بعضهما عن بعض من الوجهة الطبيعية. بل إنه لجأ أيضاً إلى تقسيمات فرعية لأقاليمه الرئيسية حسب خصائصها الطبيعية. ويمكن أن تتضح لنا أسس تقسيماته الاقليمية باستعراض (الأقاليم) التي فصل إليها بلاد الاسلام، وتحدث عن كل منها على انفراد على النحو التالي:

- ١- ديار العرب: وتشمل شبه جزيرة العرب إضافة الى بادية الشام.
- ٢- بحر فارس: ويشمل الخليج العربي والبحر الأحمر والموانئ الرئيسية التي تقع على سواحل هذه البحار.
- ٣- ديار المغرب: ويشمل الأندلس والمغرب والجزائر وتونس وليبيا والصحراء العربية الكبرى.
- ٤- ديار مصر: ويشمل مصر إضافة الى الجزء الشمالي الشرقي من السودان (أرض البجة).
- ٥- أرض الشام: ويشمل سوريا ولبنان وفلسطين وشرق الأردن.
- ٦- بحر الروم: ويشمل الحوض الشرقي من البحر المتوسط إضافة إلى بحر مرمرة وأهم موانئه وجزره.
- ٧- أرض الجزيرة: ويشمل منطقة الجزيرة في العراق مع جزء من البادية الشمالية.
- ٨- العراق: ويمتد من عبادان في أقصى الجنوب إلى تكريت شمالاً، ويشمل الجزء الواقع بين النهرين.
- ٩- خوزستان: ويشمل منطقة الأهواز الحالية.
- ١٠- بلاد فارس: ويشمل القسم الأوسط والغربي من ايران.
- ١١- بلاد كرمان: ويشمل القسم الجنوبي الشرقي من ايران.

- ١٢- بلاد السند: وقد جمع في هذا الاقليم الحديث عن (مكران والسند والهند) لكن الحديث شمل في الحقيقة بعض أجزاء باكستان الحالية .
- ١٣- أرمينية والران وأذربيجان: ويشمل المنطقة التي تقع ضمن جبال القوقاز بين البحر الأسود وبحر الخزر.
- ١٤- إقليم الجبال: ويشمل الجزء الغربي من ايران (کردستان) .
- ١٥- الديلم: ويشمل المناطق الجبلية المشرفة على سهول بحر الخزر الجنوبية .
- ١٦- بحر الخزر: ويشمل منطقة بحر الخزر، أي الأجزاء المحيطة به ولا سيما الشرقية منها .
- ١٧- مفازة خراسان: ويشمل صحراء شرقي إيران .
- ١٨- سجستان: ويشمل جزءاً من أفغانستان .
- ١٩- خراسان: ويشمل الجزء الشمالي الغربي من أفغانستان والأطراف الشمالية الشرقية من إيران .
- ٢٠- ما وراء النهر: ويشمل الأراضي المحيطة بنهري سيحون وجيحون (سرداريا واموداريا) في تركستان الكبرى، وهي جمهوريات تركستان وأزبكستان وفرغيزية وتاجكستان .
- أما الكتاب الاقليمي الثاني فهو كتاب (صورة الأرض) لابن حوقل . وقد تحدث الباحثون كثيراً عن تأثير هذا الكتاب بكتاب الاضطخري ، بل إن بعضهم زعم بأن (صورة الأرض) ما هو سوى نسخة منقحة لكتاب الاضطخري . ومما يدعم أقوال أولئك الباحثين وجود فقرات طويلة في كتاب ابن حوقل مأخوذة بالنص من كتاب الاضطخري ولا سيما في الفصول الأولى من الكتاب ، واعتراف ابن حوقل نفسه بأنه كان قد التقى بالاضطخري فطلب منه ان ينظر في كتابه ويصحّحه . ولذلك فهناك تشابه واضح بين

تقسيمات الاصطخري الاقليمية لديار الاسلام وبين تقسيمات ابن حوقل عدا فروق طفيفة. غير أن الذي لا ريب فيه ان كتاب ابن حوقل قد اشتمل على معلومات أولية كثيرة عن البلدان الاسلامية لم ترد في كتاب الاصطخري، كما أن حسّه الجغرافي كان أفضل من حسّ الاصطخري، حيث كان أكثر دقة في تحديد المواقع الجغرافية وأكثر اقتصاداً في الاستطرادات غير الجغرافية. كما كان يلتزم في بعض تقسيماته الاقليمية بالعامل السياسي والاداري أكثر من التزامه بالعامل الطبيعي مما جعل أقاليمه على شكل وحدات سياسية. وقد وردت تقسيماته الاقليمية لبلاد الاسلام على النحو التالي:

- ١- ديار العرب، ٢- بحر فارس، ٣- المغرب، ٤- الأندلس، ٥- صقلية، ٦- مصر، ٧- الشام، ٨- بحر الروم، ٩- الجزيرة، ١٠- العراق، ١١- خوزستان، ١٢- فارس، ٣- كرمان، ١٤- السند، ١٥- أرمينية وأذربيجان والران، ١٦- الجبال، ١٧- الديلم وطبرستان، ١٨- بحر الخزر، ١٩- مفازة خراسان وفارس، ٢٠- سجستان، ٢١- خراسان، ٢٢- ما وراء النهر.

والكتاب الاقليمي الثالث هو (أحسن التقاسيم في معرفة الأقاليم) للمقدسي البشاري وهو يتفوق في مفاهيمه الجغرافية على الكتابين المذكورين. فقد التزم مؤلفه التزاماً كبيراً بالعامل الطبيعي في تقسيماته الاقليمية، حتى ان تلك التقسيمات كانت كثيراً ما تتضارب والعامل السياسي والإداري. ومن الممكن أن يعتبر هذا الكتاب نموذجاً ممتازاً للدراسة الجغرافية الاقليمية بخطته الجغرافية المنسقة ومعلوماته ذات الطابع الجغرافي العلمي. ولا يعني ذلك أنه لم يتأثر في تقسيماته الاقليمية بالكتابين السابقين، غير أنه حاول أن يدمج بعض أقاليم الاصطخري وابن حوقل في إقليم واحد، كما حاول أن يميّز أقاليم لم يكن قد ميّزها الكتاب المتقدمون.

وقد أورد أيضاً في دراسته الاقليمية لمملكة الاسلام مفهوماً جديداً لم يرد في كتب سابقه يستند إلى التمييز بين أقاليم العرب وأقاليم العجم . كذلك عمد المقدسي إلى تقسيم أقاليمه الرئيسية إلى أقسام إدارية تحدث عن كل منها على انفراد، فقسم الاقليم الى كور والكور الى رساتيق، وميّز بين العواصم والقصبات، والمدن الثانوية . وقد وردت تقسيماته الاقليمية على النحو التالي :

أ . أقاليم العرب :

- ١ . جزيرة العرب . ٢ . اقليم العراق . ٣ . إقليم آفور (أرض الجزيرة) . ٤ . إقليم الشام . ٥ . إقليم مصر . ٦ . إقليم المغرب . ٧ . بادية العرب .

ب . أقاليم العجم

- ١- إقليم المشرق : ويضم خراسان وسجستان وما وراء النهر، وينقسم الى قسمين : جانب هيطل وجانب خراسان . ٢ . إقليم الديلم . ٣- إقليم الرحاب . ٤- إقليم الجبال . ٥- اقليم خوزستان . ٦ . إقليم فارس . ٧ . إقليم كرمان . ٨ . إقليم السند .

وفيا عدا الكتب الثلاثة المذكورة لم تظهر مؤلفات هامة اتخذت مثل هذا المنهج الاقليمي . غير أن بعض المؤلفات الجغرافية اقتربت في منهجها من هذا النمط ومن أهمها كتاب (الممالك والمسالك) لأبي عبيد البكري ، ومن المعلوم انه لم ينشر من هذا الكتاب سوى الجزء المتعلق بشمال أفريقيا، إلا أن مخطوطاته توجد في بعض مكتبات العالم . ولقد اشتمل الكتاب على المواضيع التالية (٥٢) :

الجزء الأول

- ١- مقدمة تاريخية : وقد تناول فيها مدة عمارة الأرض وما قاله الفقهاء

في نشأة الأرض والسماوات، كما تحدث عن أخبار العرب قبل الإسلام ومذاهبهم ودياناتهم.

٢- القول في الأرضين والأنهار والبحار: وقد تناول طول المعمور والأقاليم السبعة، وذكر البحار وما فيها من العجائب والأنهار المعروفة كالنيل والفرات وأنهار المغرب والأندلس وغيرها.

٣- ذكر الممالك: وقد ذكر ممالك الهند والصين والسند، وممالك السودان وتكلم عن البربر والواحات المصرية والصقالبة والأفرنجة والجلالقة الخ.

٤- الجزيرة العربية: وتحدث فيه عن حدود الجزيرة العربية وما خصت به من المعادن والصناعات وما يحمل منها من المنتجات، كما تناول مدن اليمن المشهورة وبلاد عمان والبحرين واليمامة..

٥- المشهور من أخبار المشرق ومدنه، وقد تحدث في هذا الفصل عن بلاد العراق ومدنه المشهورة، وذكر خواص أرض فارس، وتحدث عن بابل والجزيرة وبلاد ما وراء النهر.

٦- بلاد الشام: وقد تحدث عن أقسام الشام وفلسطين.

٧- ذكر بلاد الروم وجمالاً من أخبارهم: وقد تحدث عن جزر البحر المتوسط قبرص وكريت وصقلية، وتكلم عن البلاد الواقعة في حوضه الشمالي فذكر بلاد الأنقلش وهم جنس من الأتراك يجاورون الصقالبة. وتكلم عن شبه جزيرة ايطاليا ومدينة روما وبعض عادات الروم.

الجزء الثاني

١- ذكر جملة من الأقوال في الأمصار ومساحات الممالك: وتناول فيه ذكر فضائل البلدان ومحاسنها، كما ذكر باختصار أقسام إيران شهر.

٢- ذكر مصر: وتحدث فيه عن فضائل مصر والنيل وخصائصه ونظام

فيضانه، ثم تحدث عن تاريخ مصر القديم، ثم ذكر ما اشتملت عليه مصر من كور وما فيها من المدن والمسافات بينها، وانتهى الى ذكر المشهور من المدن والقرى في الطريق من مصر الى برقة والمغرب.

٣- بلاد أفريقيا والمغرب: وقد تحدث فيه عن البلاد الممتدة من برقة شرقاً إلى طنجة في الغرب، وكذلك بعض البلاد الواقعة جنوب الرمال وعلى الأخص بلاد السودان الغربي.

٤- بلاد الأندلس: وقد تحدث فيه عن ولايات الأندلس المختلفة وأهم مدنها وإنتاجها الزراعي والصناعي.

وعلى أية حال فقد اختفى هذا المنهج الاقليمي من المصنفات الجغرافية العربية وأعيد الى الحياة من جديد المنهج الاقليمي البطليموسي، أي تقسيم العالم الى سبعة أقاليم فلكية، وكان أبرز من التزم بهذا المنهج من الجغرافيين المتأخرين الشريف الإدريسي في كتابه (نزهة المشتاق في اختراق الآفاق) وأبو الحسن علي بن سعيد المغربي في كتابه (كتاب الجغرافيا).

ولقد درس الإدريسي في كتابه المذكور (الربع المعمور) حسب أقاليمه السبعة، ولم يركز شأن سابقه من الجغرافيين المسلمين على بلدان الاسلام فحسب بل درس أيضاً البلدان المسيحية وغير المسيحية، أي أنه حاول أن يجعل دراسته الاقليمية شاملة لجميع مناطق العالم المأهول. وقد حدّد كل إقليم من تلك الأقاليم حسب خطوط عرضه وحسب طول النهار فيه، ثم قسّم كلاً من تلك الأقاليم الى عشرة أجزاء، ويبدأ الجزء الأول من كل إقليم عند ساحل المحيط الأعظم (الأطلسي) وينتهي عند بحر الصين الذي اعتبره آخر الدنيا شرقاً.

أما ابن سعيد المغربي فقد اتبع نفس النظام الذي اتبعه الإدريسي، وهو النظام الخاضع للمنهج البطليموسي، فقسم العالم المأهول الى الأقسام

السبعة المتعارف عليها والتي تمتد فيما بين خط الاستواء وحوالي خط ٦٤° شمالاً، كما قسّم كل إقليم من هذه الأقاليم الى عشرة أجزاء. وقد تحدث عن معالم كل إقليم من هذه الأقاليم ابتداء من الاقليم الأول عند خط الاستواء، حتى الاقليم السابع بالقرب من الدائرة القطبية الشمالية، متبعاً نفس منهج الادريسي. غير أنه أدخل على هذا المنهج تعديلاً هاماً حصيلة الكشوفات الجديدة التي تجمعت في عهده، وهو إضافة إقليمين آخرين أحدهما يقع جنوبي خط الاستواء وقيد سمّاه (المعمور خلف خط الاستواء الى الجنوب) ويمتد لغاية ١٦° جنوباً، وقد قسّمه الى عشرة أجزاء أيضاً، والآخر يقع الى شمالي الاقليم التاسع ويمتد لغاية خط عرض ٨٠° شمالاً تقريباً وقد أسماه (المعمور في شمالي الأقاليم السبعة)، وقسّمه الى عشرة أقسام أيضاً (٥٣).

ومن الجدير بالذكر أن زكريا القزويني حاول في كتابه (آثار البلاد وأنهار العباد) أن يتبع التقسيم البطليموسي مقتضياً أثر الادريسي، إلا أنه اكتفى بتحديد موضع كل إقليم - أي بدايته ونهايته - وما يضمه إليه من البلدان، ثم شرح أهم المواضع ضمن كل إقليم من مدن وبلدان وأنهار وجبال حسب الطريقة المعجمية مؤكداً على الجانب العجائبي في المعلومات أكثر من الجانب العلمي.

أما أبو الفدا فقد جمع في كتابه (تقويم البلدان) بين منهج الإدريسي المتأثر بالتقسيم البطليموسي للأرض المأهولة ومنهج ابن حوقل في تقسيماته الاقليمية لديار الاسلام والتي أطلق عليها اسم (الأقاليم العرفية). ولعل كتابه هو الوحيد الذي جمع بين الجغرافية الرياضية والجغرافية الوصفية. وقد برّر اتباعه لهذا المنهج بقوله: (أما ترتيبه فإنه مجداول على وضع التقاويم، وقد ذكرنا فيه الاقليم الحقيقي والعرفي في بيتين [جدولين]. والمراد بالاقليم الحقيقي أحد الأقاليم السبعة المقدم ذكرها، والعرفي كل ناحية أو مملكة

تشتمل على عدة كثير من الأماكن والبلاد مثل الشام والعراق وغيرهما، وقد يكون الاقليم العرفي بعضاً من الاقليم الحقيقي، وقد يكون بعضاً من اقليمين مثل الشام، فإن بعضه من الاقليم الثالث وبعضه من الرابع. وقد يشتمل الاقليم العرفي على أبعاض الأقاليم السبعة كما يحكى عن الصين، فإنه يقال إن عرضه أكثر من طوله وأنه يشتمل على رؤوس الأقاليم الشرقية حتى يستوعب أطراف الأقاليم السبعة. وأما ترتيب الأماكن وتقديم بعضها على بعض في الذكر فإنه أمر لم يتهياً لنا فيه ترتيب يرضينا فتبعنا فيه ابن حوقل (٥٤).

وهكذا قسّم أبو الفدا الأرض المأهولة إلى ثمانية وعشرين إقليماً عرفياً هي الأقاليم التالية حسب تسلسلها:

- ١- جزيرة العرب، ٢- ديار مصر، ٣- بلاد المغرب، ٤- جزيرة الأندلس، ٥- جزائر بحر الروم والمحيط الغربي، ٦- الشام، ٧- الجزيرة بين دجلة والفرات، ٨- العراق، ٩- خوزستان، ١٠- فارس، ١١- كرمان، ١٢- سجستان، ١٣- السند، ١٤- الهند، ١٥- الصين، ١٦- جزائر بحر الشرق، ١٧- بلاد الروم، ١٨- أرمينية وآران وأذربيجان، ١٩- بلاد الجبل وهي عراق العجم، ٢٠- الديلم وكيلان، ٢١- طبرستان ومازندران وقومس، ٢٢- خراسان، ٢٣- زابلستان والغور، ٢٤- طخارستان وبندقشان، ٢٥- خوارزم، ٢٦- ما وراء النهر، ٢٧- الجانب الجنوبي من الأرض وهو بلاد السودان، ٢٨- الجانب الشمالي من الأرض.

وهكذا نلاحظ أن جميع الكتب الاقليمية المذكورة قد التزمت بشكل أو بآخر بالمفهوم الاقليمي في حديثها عن العالم الاسلامي بصورة خاصة أو عن «الربع المعمور» بصورة عامة.

٢- إيضاح العلاقات المكانية

اهتمت المؤلفات الاقليمية بصورة متفاوتة بإيضاح العلاقات المكانية للموضع أو للقطر الذي تدرسه، واستعانت بذلك إما بالظواهر الطبيعية من جبال وأنهار وبحار وبحيرات وصحاري أو بالأقسام السياسية المجاورة للاقليم، أو بالمعالم الفلكية المتمثلة في خطوط العرض والطول. ويدل ذلك على حس جغرافي متقدم، إذ إن إيضاح العلاقات المكانية للموضع يمثل أبرز معالم الجغرافية. ومثال ذلك قول ابن حوقل في تحديد موقع مصر: (فأما مصر فلها حد يأخذ من بحر الروم من الاسكندرية، ويزعم قوم من برقة في البرية، حتى ينتهي الى ظهر الواحات ويمتد إلى بلد النوبة، ثم يعطف على حدود النوبة من حد أسوان على ارض البجة في قبلي أسوان حتى ينتهي إلى بحر القلزم. ثم يمتد على بحر القلزم ومجاور القلزم الى طور سيناء ويعطف على تيه بني اسرائيل ماراً إلى بحر الروم في الجفار خلف العريش ورفع، ويرجع على الساحل ماراً على بحر الروم الى الاسكندرية ويتصل بالحد الذي قدمت ذكره من نواحي برقة)^(٥٥).

٣- الاهتمام بالخارطة

استخدم الجغرافيون العرب مصطلح «الصورة» و«الرسم» و«لوح الترسيم» و«لوح الرسم» و«الجغرافيا» للدلالة على «الخارطة». وقد اقترنت المؤلفات الجغرافية منذ بدايتها ب«الخارطة». غير أن نمط «الخارطة» الذي ارتبط بالمصنفات الاقليمية يختلف عن ذلك النمط الذي ظهر في بدء بزوغ فجر الجغرافية العربية في عهد تأثرها بالفكر الاغريقي الروماني. فقد استندت الخرائط المبكرة الى الحسابات الفلكية، وكان أفضل ممثل لها «الخارطة المأمونية» كما سبق أن ذكرنا. ويدل ما تبقى لنا من كتابات حولها أنها كانت خطوة رائدة وجيدة في الكارنوغرافيا العربية. وقد حاول فلكيون آخرون أن

ينحو نفس هذا المنحى في رسم خرائط للأرض، وكانت محاولاتهم سائرة في الاتجاه الصحيح، غير أن الجغرافيين الاقليميين نبذوا هذا الاتجاه واستحدثوا منهجاً جديداً في رسم خرائط الأرض، وكان على رأسهم البلخي والاصطخري وابن حوقل والمقدسي، فبينما اتبعت الخرائط الفلكية الأسلوب العلمي الرياضي، وذلك بتحديد المواقع عن طريق خطوط الطول والعرض، وبالتالي المحافظة على دقة السواحل وحجم البحيرات والبحار ومجري الأنهار ومساحة البلدان، ضربت الخرائط الاقليمية بالقواعد العلمية عرض الحائط واهتمت بتمثيل الحقائق الجغرافية بالمصورات غير عابئة بالدقة الجغرافية. لذلك جاءت تلك المصورات أقرب الى رسوم تخطيطية منها إلى خرائط حقيقية.

ولقد صنّف أحد الباحثين مراحل تطور الكارنوغرافيا العربية إلى ثلاث؛ الأولى مرحلة الخارطة المأمونية ونظائرها، والثانية مرحلة الخرائط الاقليمية، والثالثة مرحلة الخرائط الإدريسية التي تمثل أوج ما بلغته الكارنوغرافيا العربية من تطور^(٥٦). غير أن من المتفق عليه ان المرحلة الوسطى لا علاقة لها بالمرحلة الأولى أو الثالثة، وإنما تمثل مرحلة مستقلة تماماً من مراحل الكارنوغرافيا العربية.

ولم يتفق الباحثون على أصل الخرائط الاقليمية، غير أن نفرًا منهم، ومن ضمنهم كراتشكوفسكي، يعتقد بأنها ربما ترجع الى (أطلس إيران) القديم الذي وضع في الأصل من أجل الامبراطورية الساسانية، وليس لهذا الرأي من سند سوى ان تلك الخرائط تهتم اهتماماً خاصاً بالمقاطعات الايرانية وترسم لكل منها خارطة مستقلة مفصلة^(٥٧). ومهما يكن الأمر فإن مثل هذا الفرض لا يدعمه دليل أكيد، نظراً لأن الأطلس المذكور لم يعثر له على أثر ليتسنى الحكم عليه. ومن الممكن أن نعزو هذا التفصيل في المقاطعات الايرانية وأقطار آسيا الوسطى في تلك الخرائط إلى كون

الجغرافيين الأوائل وهما البلخي والاصطخري من مواطني تلك الجهات مما جعل معلوماتها عنها أكثر تفصيلاً من بقية جهات العالم الإسلامي، وقد حذا من أتى بعدهما حذوهما وتأثر بأعمالهما ولا سيما ابن حوقل.

ولقد بذل المستشرق الألماني كونراد مولر Muller اهتماماً خاصاً في جمع تلك الخرائط ونشرها في مجلد خاص تحت عنوان (الخرائط العربية) Mappae Arabicae، وسمّاها (أطلس الاسلام). ويرى مولر أن أبا زيد البلخي هو أول من عني بوضع أطلس للبلاد الإسلامية، وأن كتابه المفقود والذي يرد في المراجع بعناوين متعددة مثل (صور الأقاليم) و(الأشكال) و(المسالك والممالك)، يعتبر رائداً في هذا الميدان. هذا بالرغم من أن الاصطخري يزعم أنه أول من ابتدع هذا المنهج حيث يقول في مقدمة كتابه (ولأن الغرض في كتابي هذا تصوير الأقاليم التي لم يذكرها أحد علمته) (٥٨). والواقع أن هناك خلطاً كثيراً عند الحديث عن رواد الجغرافية الإقليمية الثلاثة وهم البلخي والاصطخري وابن حوقل، فالباحثون يعتقدون أن الاصطخري وابن حوقل ربما كانا يدينان بمؤلفيهما للبلخي. وهناك تأكيد بأن الاصطخري قد تأثر كثيراً بالبلخي، وأن ابن حوقل قد استعار الشيء الكثير من الاصطخري، والذي لا ريب فيه أن هناك نصوصاً متشابهة تتردد في الكتب الثلاثة. ومهما يكن الأمر فاننا ندين للبلخي بتثبيت مبدأ لا يزال من أهم مبادئ الجغرافية الإقليمية، وهو إقران المعلومات الجغرافية بالخرائط وجعل المصوّرات أساساً للشرح الجغرافي. بل إن كتابي الاصطخري وابن حوقل ينصان على أن الشروح ما هي إلا توضيح للخرائط المرفقة بهما وإن الأساس فيهما هي الخرائط أو الصور. فلقد ذكر الاصطخري في مقدمته: (وأما ذكر مدنها وجبالها وأنهارها وبحارها والمسافات وسائر ما أنا ذاكره فقد يوجد في الأخبار ولا يتعذر على من أراد تفصي شيء من ذلك من أهل كل بلد، ولذلك تجوّزنا في ذكر المسافات

والمدن وسائر ما نذكره فاتخذت لجميع الأرض التي يشتمل عليها البحر المحيط الذي لا يسلك صورة، إذا نظر إليها ناظر علم مكان كل إقليم كما ذكرناه واتصال بعضه ببعض ومقدار كل إقليم من الأرض، حتى إذا رأى كل إقليم من ذلك مفصلاً علم موقعه من هذه الصورة التي جمعت سائر الأقاليم لما يستحقه كل إقليم في صورته، من مقدار الطول والعرض والاستدارة والتربيع والتثليث وسائر ما تكون عليه أشكال تلك الصورة، فاكتفيت ببيان موقع كل إقليم ليعرف مكانه، ثم أفردت لكل إقليم من بلاد الاسلام صورة على حدة، بينت فيها شكل ذلك الاقليم وما يقع فيه من المدن وسائر ما يحتاج إلى علمه مما آتى على ذكره في موضعه إن شاء الله (٥٩).

أما ابن حوقل فقد وضع الخارطة أيضاً في مبتدأ بحثه عن كل إقليم، ونص في مقدمة كتابه أنه (قد جعلت لكل قطعة أفردتها تصويراً يحكي موضع ذلك الاقليم، ثم ذكرت ما يحيط به من الأماكن والبقاع وما في أضعافها من المدن والأصقاع . . . واستوفيت صور المدن وسائر ما وجب ذكره، واتخذت لجميع الأرض التي يشتمل عليها البحر المحيط الذي لا يسلك صورته . . . وأعربت عن مكان كل إقليم مما ذكرته واتصال بعض بعض ومقدار كل ناحية في سعتها وصورتها من مقدار الطول والعرض والاستدارة والتربيع والتثليث وسائر ما يكون عليه أشكال تلك الصورة والعمل، وموقع كل مدينة من مدنه تجاورها وموضعها من شماليها وجنوبيها وكونها بالمرتبة من شرقيها وغربيها ليكتفي الناظر ببيان موقع كل إقليم وموضعه في مكانه وما توخيته من ترتيبه وأشكاله) (٦٠).

كذلك يشير المقدسي في مقدمة كتابه أنه قد استعان في شرح كل إقليم من أقاليمه برسم صورة له حيث قال: (وأوضحنا الطرق لأن الحاجة إليها أشد، وصورنا الأقاليم لأن المعرفة بها أروح) (٦١). كما يقول في موضع آخر:

(وقد قسّمتنا أربعة عشر إقليمياً، وأفردنا أقاليم العجم عن أقاليم العرب، ثم فصلنا كور كل إقليم ونصبنا أمصارها وذكرنا قصباتها ورتبنا مدنها وأخبارها بعدما مثلنا ورسمنا حدودها وخططها وحررنا المعروفة بالحمرة وجعلنا رمالها الذهبية بالصفرة وبحارها المالحة بالخضرة وأنهارها المعروفة بالزرقة وجبالها المشهورة بالغبرة ليقرب الوصف الى الأفهام ويقف عليه الخاص والعام) (٦٢) غير أنه لم يعبر عن نفس الحماس بضرورة الاهتمام بالصورة كما عبر البلخي والاصطخري وابن حوقل. وقد ضاعت تلك الصور ولم يتسن لنا معرفة ما أحرزه فيها المقدسي من تقدم على سابقه. وعلى أية حال فإن جميع خرائط الرواد الاقليميين تكاد تشترك في صفات عامة أبرزها الشكل الهندسي التخطيطي الذي لا يعترف بالشكل الحقيقي للبلاد. ولذلك كثيراً ما يرد شكل البلاد على هيئة مستطيل أو مربع، كما ترسم معالم السطح من سواحل وجبال وأنهار وبحار على شكل خطوط مستقيمة أو أقواس أو دوائر، وتظهر البحار الداخلية على هيئة دوائر كاملة وبأحجام مبالغ فيها. ولا يمكن أن تجمع تلك الخرائط الاقليمية إلى بعضها - شأن خرائط الإدريسي - لتكون خارطة واحدة للعالم، بل إن كلاً منها مستقل استقلالاً تاماً عن الخارطة الأخرى. والحقيقة انها عبارة عن ملخص مصور للمعلومات المشروحة في المتن.

أما الإدريسي فقد اختلفت خرائطه عن خرائط رواد المدرسة الاقليمية، وهذا أمر متوقع فمنهج الاقليمي يختلف عنهم أساساً. ولذلك فخرائطه لم تعتبر جزءاً من خرائط (أطلس الإسلام). وتلتزم خرائط الإدريسي بمقياس الرسم وبتحديد مواضع خطوط الطول والعرض، كما تلتزم بالشكل الحقيقي للمنطقة، لذلك اعتبرت قمة ما بلغته الكارنوغرافية العربية من تطور. وبالرغم من ان الإدريسي هذا حذو بطليموس في مواضع كثيرة، إلا أنه يعتبر مجدداً ومتفوقاً عليه في جوانب عديدة (٦٣). ولقد رسم الإدريسي خارطتين، الأولى على كرة من الفضة كتب عليها كل ما كان يعرفه

من بلدان مختلفة، لكن تلك الكرة فقدت. كذلك صنع خريطة على شكل مستطيل من الفضة تبلغ أبعاده ١٤ × ١٠ أقدام، ووزنه أربعماية رطل رومي، وهي تكاد تكون أكبر الخرائط في العالم. وقد ذكر الإدريسي أنها تضمنت صور الأقاليم ببلادها وأمطارها ومواضع أنهارها وعامرها وغامرها والطرق والأميال والمسافات والشواهد^(٦٤).

وقد قسّم الإدريسي خارطة العالم إلى سبعين قسماً باعتبار أن أقاليم الأرض المأهولة هي سبعة أقاليم، وأن كل إقليم من تلك الأقاليم مقسّم إلى عشرة أجزاء متساوية ابتداء من الطرف الغربي للأرض حتى الطرف الشرقي لها، وإن مجموع هذه الخرائط السبعين المنفردة تكوّن خارطة العالم. ويمكن القول عموماً بأن الجزء الآسيوي من خارطة الإدريسي غني بالمعلومات، كما أنها صوّرت بحر الخزر وأورال بصورة صحيحة. ويكشف شكل قارة أفريقيا فيها عن تأثر ببطليموس، بالرغم من أن الساحل الأفريقي لم يرتبط بالساحل الصيني كما هو الحال في خريطة بطليموس^(٦٥). وقد استخدم الإدريسي الألوان في خرائطه، فاستعمل اللون الأزرق للبحار والأخضر للأنهار، واللون الأحمر والبنّي والأرجواني للجبال، كما رسم المدن على شكل دوائر مذهبية. وقد سبق أن لاحظنا بأن استخدام الألوان في الخرائط كان أمراً مألوفاً كما أشار المقدسي.

أما الكتب الإقليمية الأخرى فقد نخلت من الخرائط، ولعل مرجع ذلك إلى عدم تجشّم مؤلفيها عناء رسم الخرائط لا سيما وأنهم لم يكونوا سوى جماعين للمعلومات، أو لعلها فقدت من أصول مؤلفاتهم.

٤- الالتزام بالمعلومات الجغرافية

لعل أهم ما يميز كتابات الجغرافيين الإقليميين الأوائل الالتزام بالمعلومات الجغرافية والاقتصاد بالمعلومات الأخرى ولا سيما المعلومات

التاريخية. ومن المعلوم أن الجغرافيا والتاريخ اقترنتا منذ البداية في كتابات الجغرافيين القدماء بدءاً بالكتاب الأغرقي ثم الرومانيين ثم العرب والمسلمين. فهيرودوت وهيكاتايوس مثلاً وهما من أكبر وأقدم الجغرافيين الإغريق هما مؤرخان أساساً. كذلك حال بوليبيوس. وعلى أية حال فإن هذا الاقتران بين الجغرافيا والتاريخ أمر غير بعيد عن الصواب كما أنه ليس بمستغرب، وقد ظل هذا الاتجاه مقبولاً حتى لدى أساطين الجغرافية الحديثة. فكارل ريتز Ritter مثلاً بدأ أستاذاً للتاريخ وانتهى جغرافياً كما أن فيدال دي لابلاش La Blache بدأ دارساً للتاريخ وانتهى أستاذاً للجغرافية. وهناك تأكيد دائم من قبل الجغرافيين بأن الجغرافيا لا غنى لها عن التاريخ، كما أن هناك تأكيداً مستمراً من قبل المؤرخين بأن التاريخ لا يمكن أن يستغني عن الجغرافية. وقد لخص هذا الترابط بين الجغرافية والتاريخ بالقول المأثور بأن الجغرافيا تمثل المسرح الذي يلعب الانسان عليه أحداثه التاريخية.

غير أن المؤلفات الجغرافية الاسلامية البلدانية بالغت في التفاصيل التاريخية حتى طغت في كثير من الأحيان على المعلومات الجغرافية. والأمثلة على ذلك كثيرة في كتابات اليعقوبي والمسعودي والبكري وغيرهم. وقد اتجه الجغرافيون الاقليميون الرواد اتجاهاً مغايراً فعمدوا الى الاقتصاد في المعلومات التاريخية والتأكيد على المعلومات ذات الصفة الجغرافية كاستعراض المعالم الطبيعية والطوبوغرافية والاهتمام بمظاهر الحياة الاقتصادية من زراعة وصناعة وتجارة ومناقشة أحوال السكان الاجتماعية والثقافية والدينية، إضافة إلى الاهتمام بالمدن وصفاتها وما يربط بينها من المواصلات. ويمكن القول إن الكتب الاقليمية الرائدة تمثل أفضل تمثيل الأسلوب الجغرافي العلمي وتلك هي (المسالك والممالك) للاصطخري و(صورة الأرض) لابن حوقل و(أحسن التقاسيم) للمقدسي، إضافة الى (نزهة المشتاق) للإدرسي و(تقويم البلدان) لأبي الفدا، و(كتاب الجغرافيا) لابن سعيد المغربي. ومن الممكن اعتبار تلك المؤلفات مثلاً يحتذى في الكتابة

الجغرافية البلدانية. وبطبيعة الحال فإنها تتفاوت في مدى التزامها بالمنهج الجغرافي السليم. فكتاب (المسالك والممالك) للاصطخري كان لا يزال يتعثر في منهجه الجغرافي، بينما حقق كتاب (صورة الأرض) لابن حوقل مثلاً أفضل في الكتابة الجغرافية. وجاء كتاب (أحسن التقاسيم) للمقدسي أعظم نضجاً وأدق حساً من وجهة النظر الجغرافية. أما (نزهة المشتاق) فيمثل تقدماً واضحاً في الكتابة الجغرافية. كذلك يمثل كتاب (تقويم البلدان) لأبي الفدا خلاصة جغرافية ناجحة لما توصل إليه الجغرافيون السابقون. أما (كتاب الجغرافيا) لابن سعيد فكان عبارة عن ترداد للمعلومات السابقة، ولكنه أضاف إضافة هامة إلى المعلومات الخاصة بغربي أفريقيا وشمالي أوروبا.

معطيات الجغرافية البلدانية:

اشتملت المصنفات البلدانية على معلومات متنوعة، بما فيها المعلومات الخاصة بالجغرافية الطبيعية، غير أن أهم معطياتها في الواقع هي التي تتعلق بالمعرفة ببلدان العالم القديم، أو ما نسميه في الوقت الحاضر بالجغرافية البشرية للعالم القديم. فالمعلومات المتنوعة التي حفظتها لنا عن شعوب تلك البلدان ومواطنها تعتبر أثمن إضافات الجغرافية العربية للفكر الجغرافي العالمي. هذا فضلاً عن كشوفاتها الهامة عن مناطق جديدة لم يكن الجغرافيون السابقون (اليونان والرومان) قد كتبوا عنها. ولقد كان الجغرافيون اليونان والرومان يعتقدون أن جزءاً محدوداً من النصف الشمالي من الأرض فقط يصلح لسكن البشر، وأطلقوا على هذا الجزء اسم (العالم المأهول) *Ecumene* وسمّاه العرب باسم (الربع المعمور). وكانوا يعتقدون أن الأجزاء الباقية من الأرض هي بقاع خالية لعدم صلاحيتها للاستيطان البشري إما بسبب شدة بردها أو شدة حرّها أو لكونها مغمورة بالبحار. وكان (الربع المعمور) يشتمل في عرف الجغرافيين اليونان والرومان على

الأجزاء الجنوبية والوسطى من قارة أوروبا، وعلى الأطراف الجنوبية من شمالي القارة لغاية جزيرة ثيول Thule الواقعة في شمالي الجزيرة البريطانية حيث يبلغ طول النهار حوالي عشرين ساعة، وعلى الأجزاء الغربية والوسطى والشرقية وبعض الأجزاء الجنوبية من قارة آسيا، وعلى الأجزاء الشمالية والشرقية والوسطى من قارة أفريقيا التي تضم بلدان المغرب العربي وليبيا ومصر والحبشة وجزءاً من أرض السودان وجزءاً من الساحل الصومالي. وكانت حدود هذا (الربع المعمور) تتمثل غرباً بما يُسمى بحر الظلمات (المحيط الأطلسي) عند جزر الخالدات، وشمالاً بما يسمى المحيط الشمالي الذي افترض انه يقع غير بعيد عن البحر الأسود، وشرقاً في أقصى عمران الصين عند مدينة (سيلا) وجنوباً بما يسمى البحر الشرقي.

وقد أخذ الجغرافيون العرب والمسلمون بهذا المفهوم للأرض المعمورة، واعتبروا المناطق المسكونة من الأرض هي التي حددها الجغرافيون السابقون. غير أنهم ما لبثوا ان تخلوا تدريجياً عن هذا التحديد، وتنامت معلوماتهم عن بلدان (الربع المعمور) عما وردت في كتب الأقدمين. فبالنسبة (للربع المعمور) وسعوا حدوده نحو شمال أوروبا وآسيا فأدخلوا ضمنه بلاد يورا وشعوب يأجوج ومأجوج، كما مددوه نحو الشرق حسبما تجمع لديهم من معارف عن الصين. كذلك وسعوا حدوده في آسيا الجنوبية بعد أن خبروا عن كثب المناطق المسكونة في جنوب القارة في الملايو والهند الصينية وجزر المحيط الهندي. ومددوا الربع المعمور في جهة الساحل الجنوبي الشرقي لأفريقيا ضمن المناطق التي أطلقوا عليها اسم (سفالة الزنج) والتي تصل إلى جنوبي الساحل الموزمبيقي، وتوغلوا به عدة درجات، جنوبي خط الاستواء في أفريقيا الداخلية. ولم تقتصر معرفتهم على مجرد تحديد أسماء مواضع جديدة. ضمن (الربع المعمور) بل تضمنت معلومات جديدة متنوعة عن الأوضاع الطبوغرافية والاقتصادية والبشرية لتلك الجهات. والواقع أن تفوق الجغرافيين العرب والمسلمين في معرفتهم ببلدان العالم القديم على من

سبقهم من الجغرافيين اليونانيين والرومان إنما هو أمر طبيعي، ذلك ان النفوذ الاسلامي امتد في القارات القديمة فشمّل بقاعاً لم يمتد إليها نفوذ الامبراطورية الرومانية وخصوصاً في قارتي آسيا وأفريقيا.

وقد كانت رقعة العالم الاسلامي اوسع من رقعة الامبراطورية الرومانية في أعظم عهد من عهودها. وقد هيأ ذلك الاتساع مادة جغرافية غزيرة عن جهات واسعة من العالم القديم للجغرافيين العرب والمسلمين. وصاحب اتساع النفوذ الاسلامي نشاط تجاري عظيم لم تشهده امبراطورية الاسكندر ولا الامبراطورية الرومانية، امتد فيما وراء حدود الامبراطورية الاسلامية. فبالنسبة لأوروبا توغّل التجار المسلمون في أواسط القارة وشماليتها ووصلوا الى الجهات الاسكندنافية، هذا فضلاً عن الجهات الشرقية التي باتت مألوفة لديهم. وبالنسبة لأفريقيا عبر التجار العرب الصحراء الكبرى وأقاموا صلات تجارية مع جهات أفريقيا الغربية في غانة والنيجر والسنغال، ووصلوا لغاية خط عرض (١٠)° شمالاً، كما تجولت مراكبهم على امتداد السواحل الشرقية حتى مدغشقر (جزيرة قمر). أما بالنسبة لقارة آسيا فكان التجار المسلمون يجوبونها من أقصى الشمال (بلاد الظلمة) الى أقصى الجنوب (الجزر الأندونيسية - جزيرة رامي ومهراجا)، ومن أقصى الشرق (بلاد الصين - بلاد الخطا وجزر الواقواق) الى أقصى الغرب. فكان التجار يستوردون من الصين الحرير والكيماخا والعود والسروج والسمور والدارصيني والخولنجان والأواني، ومن الواقواق الذهب والأبنوس، ومن الزابج والهند العود والصندل والكافور والجوز والقرنفل والقاقلة والكتابة والنارجيل والثياب المتخذة من الحشيش والثياب القسطنطية المخملية وسن الفيل وقرون الكركدن، ومن سرنديب الياقوت والماس والدرّ والبلور، ومن السند البقم والخيزران والساج^(٦٦). وهكذا هيأ التجار المسلمون للجغرافيين العرب فرصة ممتازة لجمع معلومات عن اقصى بلدان العالم القديم. وسنحاول ان نوضح في الصفحات التالية جوانب تفوق

معلومات الجغرافيين العرب عن بلدان العالم القديم في قارة أوروبا وآسيا وأفريقيا على معلومات السابقين من الجغرافيين القدماء.

قارة أوروبا

لقد تفوق الجغرافيون العرب والمسلمون على سابقهم من الإغريق والرومان في معرفة الجهات القصية من القارة الأوروبية. فحدود الأرض المعمورة في قارة أوروبا كما فهمها الإغريق والرومان لم تكن تتجاوز الجهات الوسطى من أوروبا. فجغرافي كبير مثل سترابو Strabo (اصطرابون) مثلاً، قد جعل المحيط الشمالي قريباً جداً من شمالي البحر الأسود، في حين ان بوليبيس Polybius يشك أساساً في وجود المحيط الشمالي. والواقع ان كتابات الجغرافيين الاغريق والرومان عن شمالي اوروبا، وعلى نحو الخصوص عن منطقة البحر البلطقي في شمال غربي أوروبا، كانت غامضة للغاية بالرغم من ان تجار العنبر كانوا يرتادون تلك المنطقة. وكانت معظم معلومات الجغرافيين تستند أساساً الى التقارير التي كتبها بتياس المرسيلى Pythias في القرن الرابع قبل الميلاد والتي أشار فيها إلى جزيرة أطلق عليها اسم (ثيول) Thule ذكر أنها تقع في أقصى النواحي الشمالية من الأرض المعمورة في قارة أوروبا. ولا يزال البحاثة مختلفين حول حقيقة هذه الجزيرة؛ أهي إيسلندة أم الجزء الجنوبي من سكانديا أم شبه جزيرة جتلاند، ولعلها ليست في الحقيقة سوى الطرف الشمالي لاسكتلندا. أما كتابات الجغرافيين الإغريق والرومان عن شعوب شمال أوروبا فتستند إلى الخرافة، فقد أطلقوا عليهم اسم (الهيبربوريون) وزعموا أنهم يعيشون حياة سعيدة مجردة من المتاعب البشرية وأنهم يقتاتون على الأعشاب ومنتجات الحيوانات. بل إن جغرافياً كبيراً كبطليموس نفى وجود سكان في شمالي أوروبا، وجعل المعمورة فيها تنتهي في آخر الاقليم السادس عند الجزر البريطانية.

أما الجغرافيون العرب والمسلمون فقد كان لديهم تصور واضح عن

جهات شمالي أوروبا بالرغم من عدم اهتمامهم بأمثال تلك الجهات باعتبارها خارج نطاق بلدان الاسلام. فهناك إشارات متكررة لدى المسعودي والبيروني والغرناطي بأن تلك المناطق يسودها البرد الشديد بحيث تتعذر الزراعة فيها، وأن سكانها البحريين يقتاتون على السمك، ولعل البيروني والإدرسي كانا من أكثر الجغرافيين دقة في الحديث عن تلك الجهات. فقد حدد البيروني بصورة صحيحة موقع المحيط الشمالي الذي يلتف حول شبه جزيرة اسكندنافيا كما أطلق على سكانها اسم (الورنك) (٦٧).

وأشار الى براعتهم في صناعة السيوف الحديدية. وقد اتفق جميع الجغرافيين المسلمين الذين أشاروا الى تلك الجهات بأن النهار قد يطول في أثناء الصيف فيها بحيث يتجاوز إحدى وعشرين ساعة بينما تنعكس الآية في فصل الشتاء.

ومثال ذلك ما ذكره القزويني في كتابه (آثار البلاد واخبار العباد) عن بلاد ويسو التي قال عنها: (إنها بلاد من بلاد البلغار بينها مسيرة ثلاثة أشهر، ذكروا أن النهار يقصر عندهم حتى لا يرون شيئاً من الظلمة، ثم يطول الليل حتى لا يرون شيئاً من الضوء، وأهل بلغار يحملون بضائعهم إليها للتجارة).

وقال عن بلاد يورا: (إنها بلاد بقرب بحر الظلمات. وإن النهار عندهم في الصيف طويل جداً حتى ان الشمس لا تغيب عنهم مقدار أربعين يوماً، والظلمات قريبة منهم) (٦٨).

وتنعكس معرفة الجغرافيين العرب والمسلمين أيضاً بجهات شمال أوروبا في أقاليم الأدرسي حيث مدد الأرض المعمورة في شمالي أوروبا حتى فنلندا وشمال روسيا وبلاد اللاب، ووضع ذلك كله في الاقليم السابع الذي يمتد عملياً في خرائطه لغاية درجة ٧٢° شمالاً، وإن ذكر في المتن بأن أقصى المعمور في أوروبا يصل الى درجة ٦٨° شمالاً (٦٩).

كما تنعكس هذه المعرفة أيضاً في (كتاب الجغرافيا) لابن سعيد المغربي، حيث تحدث عن بعض جهات شمالي أوروبا ضمن إقليمه الذي أطلق عليه اسم (المعمور خلف الأقاليم).

أما ما يخص شرقي أوروبا فكانت معلومات الرومان والاغريق عنها مبعثرة وغير دقيقة. فكل من هيروودوت وبطليموس مثلاً يمددان بحر آزوف في خارطتيهما الى جهات موعلة في الشمال. كما أن بليني Pliny يعتبر سكان شرقي أوروبا من الاسكيثيين من آكلي لحوم البشر، بينما يشكو هيروودوت بأن أولئك الأقوام لا يسمحون لأحد بدخول مناطقهم. ولم تكن معلومات بطليموس عن هذه المناطق بأفضل من معلومات سابقه، فهو يعين في خارطته في تلك الجهات من أوروبا مثلاً سلاسل جبال عديدة اعتماداً على أقوال الرواة، بينما لا نكاد نعرف سوى سلسلة واحدة هي سلسلة جبال الكربات.

أما الجغرافيون العرب والمسلمون فكانت معرفتهم بجهات شرقي أوروبا تتفوق على معلومات سابقهم بدرجة واضحة. فالكتابات عن بلاد الصقالبة وشعوبها (والتي كان يقصد بها منطقة الشعوب السلافية عموماً) كان يتكرر لدى عدد من الجغرافيين أمثال المسعودي والإدرسي والبيروني وابن سعيد والغرناطي. وقد حفلت كتابات أبي حامد الغرناطي - بالرغم مما تضمنته من خرافات ومبالغات - بمعلومات طيبة عن جهات شرقي ووسط أوروبا، ولا سيما بلاد المجر، وذكرت أبرز المظاهر الطبيعية والعادات الاجتماعية. ولم يكن يخلو أي كتاب جغرافي عربي عام عن الكلام على جهات شرقي أوروبا.

قارة آسيا

لقد فاقت معلومات الجغرافيين العرب والمسلمين عن قارة آسيا

معلومات سابقهم من الجغرافيين الإغريق والرومان بدرجة عظيمة . ففيها عدا إيران والعراق وآسيا الصغرى وبلاد الشام ، لم تكح معلومات الإغريق والرومان واضحة أو دقيقة عن مناطق وشعوب أواسط آسيا وشرقها وجنوبها الشرقي وجنوبها . ويمكن القول إن معارف الإغريق والرومان ظلت قاصرة على الرقعة التي شملتها فتوحات الاسكندر الكبير . فلم يكونوا يعرفون سوى معلومات مشوشة وغير دقيقة عن أراضي ما وراء النهر وشعوبها (شرقي نهر جاكزارتس وأوكسوس) . أما شمال آسيا (جهات سيبيريا) فكانت في عرفهم صحارى غير مأهولة . كما لم تكن لديهم أية فكرة عن الساحل الشرقي لآسيا إلى الشمال من الهند الصينية . بل إن معلوماتهم كانت ضئيلة جداً عن مظهر جغرافي بارز في غربي آسيا وهو بحر الخزر الذي جعله إراثوستنس Erathostenes (إراطوسطيني) متصلاً بالمحيط الشمالي ، وجعله أرسطو متصلاً بالبحر الأسود بقناة جوفية . ولقد أكد بليني Pliny بأن بعض الهنود قاموا برحلة من الهند الى بحر الخزر عن طريق المحيط الشمالي !

وظلت كذلك المنطقة الواقعة شمالي بحر الخزر وشرقيّه شبه مجهولة لدى الكتاب الإغريق والرومان ، فقد رسم بليني مثلاً ساحلاً إلى الشرق من خليج الخزر ونثر فيه صحارى جليدية متعاقبة واضعاً في هذه المنطقة الاسكِيثيين آكلي لحوم البشر . أما بطليموس فقد جعل منطقة الاسكِيثيين تتلاشى تجاه الشمال في أرض مجهولة تمتد فيها بعض سلاسل الجبال وتتناثر بعض القبائل (٧٠) .

ولم يكن لدى الجغرافيين الإغريق والرومان أيضاً فكرة عن الأنهار الكبرى التي تجري في شمال القارة الآسيوية وتصب في المحيط المتجمد الشمالي كنهر ينساي ولينا . بل إن نهراً عظيماً كنهر الفولغا لم يكن معروفاً إلا بصورة مشوشة ولم يكتشفوا مصبه في بحر الخزر إلا في وقت متأخر .

أما الجغرافيون العرب والمسلمون فقد سجلوا معلومات دقيقة

ومفصلة عن بحر الخزر وحوض الفولغا والشعوب التي تقطن حوضه الأدنى، ولا يكاد يخلو أي كتاب من الكتب الجغرافية الاقليمية من وصف لبحر الخزر، وقد أجمع الجغرافيون المسلمون على كونه بحيرة مغلقة. ولقد تحدث العديد منهم عن نهر الفولغا (الذي كانوا يسمونه نهر أتل) ووصفوا مجراه ومصبه في بحر الخزر، واعتبروه احد أنهار الدنيا الكبرى. ولقد تحدث عنه ابن حوقل في كتابه (صورة الأرض) حديثاً مفصلاً ورسم له خارطة. كذلك يمكن القول إن ما ذكره أبو الفدا في كتابه (تقويم البلدان) عنه يمثل تلخيصاً طيباً لمعرفة الجغرافيين العرب الأوائل عنه.

أما المعلومات الخاصة بشعوب حوض الفولغا الأدنى ومنطقة بحر الخزر فلا يكاد يخلو منها اي كتاب من كتب الجغرافية الاقليمية، لا سيما وأن بعض تلك الشعوب قد تبنى الديانة الإسلامية مبكراً. وهناك تفصيلات واسعة في كتاب ابن حوقل والكتب الاقليمية التالية عن مدن هذه الجهات ونتاجها الاقتصادي وعن عادات سكانها. غير أن أقدم تسجيل جغرافي عن منطقة الفولغا الأدنى هو ما ورد في مذكرات ابن فضلان الذي أرسله الخليفة المقتدر موفداً الى تلك الجهات عام ٩٢١م. فلقد تحدث في تلك المذكرات عن بلاد بلغار الفولجا وشعبها واصفاً بعض المظاهر الطبيعية والتقاليد الاجتماعية. ولقد كان أول من تحدث عن ظاهرة قصر الليل والنهار في تلك الجهات (٧١).

ومن الكتابات الهامة عن تلك الجهات أيضاً كتابات لأبي حامد الغرناطي والمسعودي وابن بطوطة. وتكتسب معلومات الغرناطي البشرية عن هذه المنطقة أهمية خاصة بالرغم مما يشوبها من خرافات.

أما معلومات الجغرافيين العرب والمسلمين عن أقاليم آسيا الوسطى وتركستان (والتي كان يطلق عليها اسم بلاد ما وراء النهر) فالتفصيلات عنها

غزيرة للغاية، لا سيما وأن بعض الجغرافيين المسلمين ينتمون إلى تلك الأقطار كالبيروني مثلاً. وقد تنوعت التفصيلات الجغرافية عن جهات آسيا الوسطى تنوعاً عظيماً فهي طوبوغرافية طوراً، ومناخية طوراً آخر، واقتصادية طوراً ثالثاً، كما أنها تناولت بصورة مفصلة المدن وخطوطها وتطورها التاريخي. وهناك معلومات انثروبولوجية من الدرجة الأولى تبعثت في الكتب الجغرافية الإقليمية في بعض كتب الرحلات كرحلة ابن بطوطة مثلاً، ولعل من أفضل الكتب التي درست آسيا الوسطى كتاب (صورة الأرض) لابن حوقل، وكتاب (أحسن التقاسيم) للمقدسي، وكتاب (المسالك والممالك) للاصطخري، وجميعها من المؤلفات الجغرافية المبكرة. غير أن المعلومات البشرية المفصلة والقيمة عن تلك الجهات كانت تتناثر في صفحات كتب الرحلات من أمثال رحلة ابن بطوطة.

وكان للجغرافيين العرب والمسلمين أيضاً معلومات طيبة عن شمال آسيا. فقد كان البيروني أول من سمى نهر أنجارا وتحدث عن شعوب إقليم بيكال في سيبيريا الشرقية^(٧٢). وكانوا يطلقون على شمال آسيا اسم (بلاد الظلمة). وقد أورد المسعودي بعض التفصيلات عنها في الجزء الأول من موسوعته (مروج الذهب)، كما تحدث ابن بطوطة عن أهم السلع التي كان يتاجر بها سكان تلك الجهات وشرح طريقتهن في المتاجرة، وهي الطريقة التي يطلق عليها اسم «التجارة الصامتة»^(٧٣).

أما ما يتعلق بالصين فلم يكن الجغرافيون الإغريق يعرفون عنها شيئاً، إلا أن معلومات الرومان عنها كانت تنامي منذ القرن الثاني الميلادي بسبب اشتداد الرغبة لدى سكان روما المترفين للحصول على الحرير الصيني. وكانت القوافل التجارية التي تحمل الحرير الصيني عبر الأراضي الآسيوية تتخذ طريقاً معيناً يطلق عليه (طريق الحرير العظيم) وكان هذا الطريق ذا شعبتين، الأولى تمر بخوتان وطشقرجان وتنتهي إلى بكترا، بينما

تمر الثانية الى الشمال مجتازة قشغر وسمرقند وتنتهي بمرو، وكانت أقصى نقطة تصل اليها هي مدينة بلخ. وكان كلا الطريقتين ينتهي في موضع يطلق عليه اسم (برج الحجر) كانت تتجمع فيه تجارة الحرير. ولم تكن معلومات الجغرافيين الرومان لتتجاوز مدينتي مرو وبكترا وهي معلومات غامضة، نقلها تجار الحرير عن بعض الأنهار والجبال والمدن الصينية. أما البحر الواقع شرقي الصين فلم تكن لديهم عنه سوى معرفة نظرية، ولذلك فلم تشتمل خريطة بطليموس على معلومات واضحة عن الصين، وكل ما هنالك أنها حددت موضع مدينة سيرا Sera واعتبرتها عاصمة لبلاد السيرس Seres التي يشتغل سكانها بصناعة الحرير، وربما كان إقليم سيرس يمثل جزءاً من شمالي الصين. كذلك حددت الخارطة موقع مدينة ثيناي Thinae واعتبرتها عاصمة لإقليم سيناى Sinae الذي يقع الى الجنوب من إقليم سيرس، وهي لا تبعد كثيراً عن ميناء كاتيغارا Cattigara. ولم يتفق الباحثون على حقيقة مدينة ثيناي أو مدينة كاتيغارا. وقد تساءلوا إن كانت مدينة ثيناي ما هي سوى كلمه مرادفة لكلمة سيناى؟ أم هي مدينة لويانج أم نانكينغ؟ كما تساءلوا عن حقيقة ميناء كاتيغارا، هل هو كانتون؟ أم هانوي؟ أم سايجون؟ أم ميناء سنغافورة القديم؟! ولم يتوصلوا الى جواب نهائي لهذه الأسئلة (٧٤).

أما معلومات الجغرافيين العرب والمسلمين عن الصين فهي جيدة، ومتنوعة عموماً، وإن كانت أغنى بالجوانب البشرية منها بالجوانب الطبيعية. والحقيقة أن معلومات الجغرافيين المسلمين عن الصين ترجع الى عهد مبكر وقد استقيت من السفراء والتجار والبحارة، وقد استطاع الملاحون العرب أن يتوغلوا على امتداد الساحل الصيني نحو الشمال لغاية شبه جزيرة كوريا، وأطلقوا على بحر الصين الشمالي اسم (بحر صنخي). ويبدو أن أقدم المعلومات الموثوقة عن الصين هي التي خلفها لنا الملاح والتاجر سليمان والتي جمعها سليمان السيرافي في الكتاب المسمى (أخبار الصين

والهند) وقد اشتمل هذا الكتاب على معلومات دقيقة وممتازة عن الحياة الاقتصادية والاجتماعية في الهند والصين^(٧٥). وبالرغم من قدم هذا المصدر (عام ٨٥١م) فلم تتفوق عليه المصادر التالية في معلوماتها البشرية عن الصين. ولعل (رحلة ابن بطوطة) هي الوحيدة التي اضافت معلومات بشرية جديدة عن الصين لم تكن قد وردت في الكتاب المذكور، بينما نجد كثيراً من الجغرافيين المسلمين قد اغترفوا في غير تحفظ من مناهل هذا الكتاب. ومن المراجع المبكرة أيضاً التي تليه في أهميتها الكتاب المعنون (عجائب الهند برّه وبحره) لبزرگ بن شهریار الذي يرجع الى أواخر القرن الثالث الهجري وأوائل الرابع، ولا بد من التأكيد هنا بأن الصلات التجارية بين الصين وأقطار العالم الاسلامي كانت قوية منذ وقت مبكر. وكان التجار العرب يتبادلون السلع مع التجار الصينيين عن طريق الموانئ الهندية الجنوبية في بداية الأمر حيث كانت ترد إليها المراكب الصينية بأعداد غفيرة. غير أن التجار المسلمين والعرب ما لبثوا أن عرفوا طريقهم إلى الصين حتى لقد تكوّنت جالية كبيرة منهم في ميناء الصين الجنوبي المسمى (خانفو) [ميناء كانتون]. بحيث حملت ملك الصين على تولية رجل مسلم يحكم بينهم ممثلاً عنه. وقد ذكر ابن بطوطة انه التقى بعدد كبير من التجار العراقيين أثناء تجواله في الصين.

ومن المعلومات المبكرة والهامة عن الصين أيضاً تلك التي نقلها المسعودي عن ابن وهب القرشي والتي تناولت الجوانب الاقتصادية والاجتماعية والسياسية. وكذلك المعلومات التي دوّنها التاجر تميم بن بحر المتطوعي والذي اعتبره بعض الباحثين أقدم مصدر استقى منه العرب معلوماتهم عن الطريق البري إلى الصين. كذلك تعتبر رحلة أبي دلف مسعر ابن مهلهل الخزرجي إلى الصين والتي أوفده فيها الأمير الساماني نصر بن أحمد حوالي عام ٩٤٢م من الرحلات التي زودت الجغرافيين العرب بمعلومات طيبة عن الصين. والمهم في الأمر أن معلومات الجغرافيين

والرحالة المسلمين عن الصين قلما كانت تتضمن مبالغات أو خرافات أو اختلاقات.

أما ما يتعلق بالهند فإن معلومات الجغرافيين الإغريق والرومان عنها ترجع الى وقت مبكر. فمنذ القرن الخامس قبل الميلاد روى المؤرخ الجغرافي هيرودوت في كتابه (تأريخ العالم) نتفاً متفرقة عن الهند وشعوبها، كما قام كاتب إغريقي آخر هو كتسياس Ctesias في نهاية القرن الخامس قبل الميلاد بوضع كتاب عن الهند حافل بالخرافات، وإن اشتمل على بعض المعلومات الجيدة. واعتبرت الهند (والتي كانت في نظر الإغريق مجرد إقليم لنهر السند) أقصى بقعة في شرقي العالم المعمور، وبالعكس الكتاب عموماً بحجمها. ولقد تنامت معلومات الجغرافيين الإغريق عن الهند إثر حملات الاسكندر الكبير، وإن لم تتجاوز أيضاً إقليم السند. وظلت الخرافات أساساً للمعلومات الإغريقية عن الهند، وإن بات نهر السند معروفاً للجغرافيين الإغريق معرفة جيدة، بينما بقي تصورهم لنهر الكنج يشوبه الغموض. ولقد اهتم الرومانيون بالهند اهتماماً خاصاً، لا سيما بعد ان أدت اكتشافات هيبالوس Hippalus إلى كسر احتكار العرب للتجارة في المحيط الهندي وإلى اتباع طريق بحرية معينة إلى الهند بالاستعانة بالرياح الموسمية، حيث استطاع الرومان الحصول على السلع الهندية بصورة مباشرة. ولقد اتسعت المعرفة الرومانية بالهند فشملت إقليم الدكن حيث كانت تصل السفن الرومانية إلى الموانئ الجنوبية الغربية. ولكن من المؤكد ان المعرفة الرومانية بالجانب الشرقي من الهند كانت ضئيلة للغاية. ولم ينجح أي من الكتاب الإغريق أو الرومان في تسجيل تصور صحيح عن الهند. فقد بالغ اراتوستيني مثلاً في خارطته فيما يتعلق بالهند فمدد بروزها نحو الشرق، كما ألغى بطليموس كتلة الهند الممتدة نحو الجنوب بأن جعل الساحل الجنوبي لآسيا أقرب إلى الاستقامة. هذا فضلاً عن أنه جعل المحيط الهندي بحيرة مطلقاً. وكانت معلوماته ومعلومات سابقيه من الجغرافيين الإغريق والرومان مشوشة للغاية

عن الجزر الاندونيسية الكبرى وجزر المحيط الهندي عموماً.

ومهما تكن قيمة معلومات الجغرافيين الاغريق والرومان عن الهند فإن معلومات الجغرافيين العرب والمسلمين تتفوق عليها بدرجة واضحة. والواقع ان هناك ما يبرر هذا التفوق. فصلة العرب بشبه القارة الهندية قديمة جداً، وقد ظل أبناء الساحل الجنوبي لجزيرة العرب يحتكرون تجارة العالم مع الهند لقرون طويلة قبل أن يكتشف هيبالوس الروماني في القرن الثاني الميلادي طريقاً بحرياً الى الموانئ الهندية الجنوبية بمساعدة الرياح الموسمية. ولم تضعف الصلات التجارية بين سواحل الجزيرة والخليج العربي في أي عصر من العصور بل ازدادت أهمية في عصر ازدهار الدولة الاسلامية (ولا سيما في العصر العباسي) كما ظل التجار والملاحون العرب يسيطرون على التجارة المحيطية مع الهند. ومن المعروف أن فاسكودي غاما De Gama قد استعان بمشرد عربي حينما قام بمغامرته الكبرى في الالتفاف حول الرأس الأفريقي والوصول الى الهند عن طريق المحيط الأطلسي ثم الهندي، ويقال إن ذلك المرشد هو الملاح المشهور ابن ماجد. وبعد أن نجح القائد العربي محمد القاسم في فتح السند عام ٨٩هـ توثقت الصلات بين الهند والعالم الاسلامي والعربي. وأخذ الجغرافيون المسلمون يبدون اهتماماً خاصاً بالهند باعتبارها أحد أجزاء العالم الاسلامي. ومنذ عهد مبكر بدأت المعلومات تتجمع عن الهند وخصوصاً ما يتعلق بالجوانب الاقتصادية والبشرية، كما أثارت المظاهر الطبيعية البارزة اهتمام الجغرافيين كنه السند والكنج وجبال هيمالايا. فقد قرن الجاحظ مثلاً منابع السند بمنابع نهر النيل باعتبار ان التماسيح توجد في كل منها. كذلك أثارت المدن الهندية الرئيسية اهتماماً خاصاً لدى عدد من الجغرافيين المبكرين أمثال الاصطخري واليعقوبي وابن حوقل. غير أن هناك ثلاثة مراجع جغرافية رئيسية تنفرد بأهمية خاصة بالنسبة للمعلومات الجغرافية عن الهند، الأول هو كتاب (أخبار الهند والصين) لسليمان السيرافي، وهو أول مصدر عربي موثوق يتحدث عن شعوب الهند،

والثاني (كتاب الهند) للبيروني المسمى أيضاً (تحقيق ما للهند من مقولة مقبولة في العقل أو مرذولة)، والذي يعتبره الجغرافيون الهنود أفضل ما كتب عن الهند في العصور الوسطى^(٧٦)، وكتاب (رحلة ابن بطوطة) الذي يشتمل على ثروة غزيرة من المعلومات البشرية والاقتصادية عن الهند. فضلاً عن هذه المصادر الرئيسية فلم يكن يخلو أي كتاب جغرافي عربي من معلومات عن الهند. فقد ذكر ابن رسته مثلاً في المجلد السابع من كتابه (الأعلاق النفيسة) طائفة من عادات الهند وأدبائهم^(٧٧)، كما تحدث الاصطخري في كتابه (المسالك والممالك) أو (الأقاليم) عن بلاد السند وأهم مدنها ونتاجها الزراعي بشيء من التفصيل^(٧٨) وأشار الهمداني المعروف بابن الفقيه في كتابه (مختصر كتاب البلدان) الى الفروق في العادات الاجتماعية بين سكان الهند وسكان الصين^(٧٩). أما إشارات الإدريسي إلى الهند فقد كانت أكثر دقة ولا سيما وصفه للمدن الهندية، وإنتاج البلاد الاقتصادي ولطبقات السكان^(٨٠).

أما كتاب (الهند) للبيروني فهو يعتبر كما ذكرنا أهم دراسة إقليمية قديمة لشبه القارة الهندية، وقد حاول مؤلفها أن يفرغ فيها كل ما استطاع جمعه من معلومات عن الهند عن طريق الخبرة الشخصية والقراءة والسمع. ولا ريب ان معلوماته قد فاقت ما اشتمله اي كتاب سابق او لاحق عن الهند في ذلك العهد.

ولقد كتب أحد الجغرافيين الهنود دراسة مفصلة عن هذا الكتاب واستعرض معلوماته الجغرافية الواسعة والميادين المتنوعة التي شملها^(٨١). وقد أوضح بأن (كتاب الهند) قد درس الاوضاع الطبيعية لشبه القارة الهندية فتبع ساحلها الغربي من أقصى الشمال حتى أقصى الجنوب وعدد أبرز الموانئ التي تقع عليه، ذاكراً أهم الجزر الواقعة الى جنوب الهند مثل جزيرة الزابج وجزر الديبجات وجزيرة سرنديب (سيلان). وحدد البيروني بدقة

مواضع التفاف المحيط حول شبه القارة الهندية وأسماء كل موضع فيه . وفي حديثه عن الأجزاء الشمالية للهند أورد تفاصيل كثيرة عن كشمير ووصف المجرى المتعرج لنهر السند، وأشار الى الجبال العالية ذات القمم السامقة والثلج الدائم . وذكر أن تلك الجبال المسماة هممنت (هيمالايا) تمثل حدود الهند الشمالية كما تمثل منطقة تقسيم المياه؛ فما يخرج منها نحو الشمال يتجه صوب آسيا الوسطى وما يخرج منها نحو الجنوب يجري في أرض الهند . وأشار الى وجود جبل ميرود (الذي يمكن أن يعتبر قمة إيفرست) الذي يعلو وجه الأرض علواً مفرطاً ولا يمكن الدنو من عليائه . ثم شرح سهل السند الفسيح الذي يقع الى الجنوب من جبال هيمالايا وفسر تكونه بأنه عبارة عن مخلفات بحيرة قديمة . ثم تحدث عن أنهار الهند وتناول منابعها ومجاريها بالتفصيل محدداً منبع كل نهر والجهات التي يمر عليها ثم مصبه . وتحدث كذلك عن مناخ الهند بفصوله المختلفة وشدد بصورة خاصة على ظاهرة الأمطار الموسمية وما ينجم عنها من غزارة مطر في بعض جهات الهند . ثم انتقل من شرح الجوانب الطبيعية الى شرح الجوانب البشرية، فأفاض في الحديث عن مدن الهند وما تتميز به كل منها من ميزة تاريخية أو سياسية أو اقتصادية ، كما حدد المسافات بين مدينة وأخرى بصورة دقيقة . وشرح كذلك السلع الهندية وما تنتجه الهند من زراعة وصناعة . كذلك عرض البيروني لكل شاردة وواردة من عوائد سكان الهند وتقاليدهم وأديانهم ولغاتهم وفلسفاتهم وعلومهم . وهكذا يتضح بأن (كتاب الهند) للبيروني هو أفضل الكتب الجغرافية الاقليمية القديمة وهو يقع في مركز الصدارة بينها . وقد أضاف الى المعرفة عن الهند ثروة عظيمة .

وكان للجغرافيين العرب والمسلمين معلومات طيبة أيضاً عن جزر المحيط الهندي، ولا سيما جزيرة سيلان (سرنديب) [سيرالانكا] . فقد كانوا يعرفون على وجه التحديد موقع العديد من تلك الجزر؛ وخصوصاً الكبرى منها كما كانوا على معرفة بمدنها الرئيسية . وبالرغم مما شاب معلوماتهم عن

سكان تلك الجزر من مبالغت إلا أنهم قدموا عنها حقائق هامة. ومن الكتابات المهمة عنها ما ورد في كتاب أبي زيد السيرافي وفي كتاب بزرك بن شهريار وفي كتاب البيروني. وقد تحدث الإدريسي أيضاً عن جزر المحيط الهندي وفصل على نحو الخصوص في الكلام على سرنديب. وذكر أبرز مدنها مثل مرقايا وأغتا وفرسقوري وكنبلي وبرنشلي ومرونة^(٨٢).

ومن الكتابات الهامة عن جزر المحيط الهندي ما ورد في (رحلة ابن بطوطة) التي اشتملت على معلومات اجتماعية واقتصادية غزيرة عن تلك الجزر. وتكتسب معلومات ابن بطوطة عن جزر الملديف بالذات أهمية خاصة نظراً لأنه أقام في تلك الجزر ما ينيف على عام ونصف وخبر الحياة فيها عن قرب^(٨٣).

وأما ما يتعلق بكتابات الجغرافيين المسلمين عن الأقطار العربية الآسيوية وإيران فلا يمكن بطبيعة الحال مقارنتها بكتابات الجغرافيين الاغريق والرومان، فقد كانت مفصلة للغاية. وقد حظيت جزيرة العرب بدراسات مفصلة (ولا سيما الحجاز) وخاصة ما يتعلق بالمدن والمسافات، بالنظر لأنها موطن العرب الأصلي وموئل الاسلام ومثوى المدينتين المقدستين مكة المكرمة والمدينة المنورة. فلقد كتب ابن الحائك الهمداني كتاب (صفة جزيرة العرب)، وهو أوسع الكتب الجغرافية الاقليمية دراسة لجزيرة العرب من ناحية مظاهرها الطبيعية وأجناسها وقبائلها وحاصلاتها المعدنية والحيوانية وطرقها ومواطن الاستقرار فيها. ويقترّب من هذه الدراسة المفصلة ما ورد في كتابي (المعجم فيما استعجم) و(المسالك الممالك) لأبي عبيد البكري لا سيما الأجزاء الخاصة بجزيرة العرب، وكذلك (نزهة المشتاق) للإدريسي.

وتحفل الكتب الجغرافية المبكرة بتفصيلات غزيرة عن البلاد العربية وإيران. ولقد كان كتاب ابن خرداذبة المعنون (المسالك والممالك) من أوائل

الكتب الجغرافية التي عينت بصورة شاملة أبرز المدن في هذه البلدان والمسافات فيما بينها وأهم إنتاجها الزراعي مع بعض المعلومات العامة. ثم تلتها الدراسات الجغرافية الاقليمية التي تناولت البلاد العربية الآسيوية وإيران تناولاً شاملاً، فتحدثت عن موقعها الجغرافي ومناخها وطوبوغرافيتها وأنها وما ومدنها والمسافات فيما بينها وإنتاجها الزراعي وصناعاتها، ولم تترك شاردة ولا واردة إلا عنت بتسجيلها. وكانت تلك الكتب المبكرة، وهي بالذات كتاب (المسالك والممالك) للإصطخري، و(صورة الأرض) لابن حوقل، و(أحسن التقاسيم) للمقدسي، و(كتاب البلدان) لليعقوبي توزع اهتماماتها على البلاد العربية وإيران بصورة متفاوتة حسب انتماءات مؤلفيها وحسب الاعتبارات الخاصة التي شجعتهم على الكتابة. فاهتم الإصطخري ببلاد فارس، وعني ابن حوقل بديار العرب، وفصل المقدسي الكلام على بلاد الشام، وخصص اليعقوبي جزءاً كبيراً من كتابه لدراسة مدن العراق. كذلك اشتملت الكتب الجغرافية العامة اللاحقة من أمثال كتب المسعودي والبيروني والحموي والادريسي وأبي الفدا على تفصيلات جغرافية وبشرية متنوعة وغزيرة عن البلدان المذكورة. ويمكن القول إن المادة الجغرافية الوصفية لبلدان العالم العربي الآسيوي وإيران، وكذلك الأقطار العربية الأفريقية والأندلس، هي أهم ما قدمته الجغرافية العربية للفكر الجغرافي العالمي.

قارة أفريقيا

لقد تفوق الجغرافيون العرب والمسلمون على الجغرافيين الاغريق والرومان في معلوماتهم عن قارة افريقيا عموماً، إلا أنه لا بد من القول إن الاغريق والرومان قد بزّوهم في كتاباتهم الجغرافية عن مصر التي وقعت تحت سيطرتهم لقرون عديدة. ومن المعلوم أن معرفة الاغريق والرومان بالقارة الأفريقية، وبمصر والساحل الليبي بالذات، تعود الى قرون عديدة قبل

الميلاد. والحقيقة ان اسم القارة الأفريقية يدين بوجوده للجغرافيين الرومان فهم الذين اطلقوا عليها هذه التسمية. وبطبيعة الحال كانت مصر يومذاك أهم قطر أفريقي معروف اضافة الى الساحل الليبي الذي كان معروفاً باسم (سيرين) Cyrene. ولقد حفلت كتابات الجغرافيين والمؤرخين المشهورين أمثال هيروودوت وهيكتاتايوس وسترابو ويوليبس بالمعلومات القيمة عن مصر، ولا تزال تفصيلات سترابو عن منطقة الدلتا وفروع نهر النيل العديدة ذات قيمة تاريخية كبيرة. وقد كتب هيروودوت كثيراً عن الليبيين وعاداتهم، كما أورد هيكتاتايوس Hecataius أيضاً الكثير من التفاصيل عن الساحل الليبي، وكان أهم ظاهرة أثارت اهتمام الكتاب الاغريق والرومان هو نهر النيل، ذلك أنه كان يجري من الجنوب نحو الشمال، كما انه كان يفيض في فصل الصيف في الوقت الذي تنعدم فيه الأمطار ويسود الجفاف. وقد ذهب الكتاب الاغريق والرومان شتى المذاهب في تفسير ظاهرة فيضانه، واقترب بعضهم من الحقيقة في إرجاع السبب إلى سقوط الأمطار في أواسط القارة أثناء فصل الصيف. غير أنهم لم يستطيعوا تحديد منبع النهر، ما عدا الجغرافي المتأخر بطليموس (القرن الثاني الميلادي) الذي أوضح انه ينبع من بحيرة تقع جنوبي خط الاستواء ومن جبال اطلق عليها اسم جبال القمر. وكانت معرفة الاغريق والرومان بالمناطق الواقعة جنوبي مصر محدودة وكانوا يطلقون عليها عموماً اسم (أثيوبيا)، واعتبروها بلاد السود الحقيقيين. كما أن معرفتهم بالجهات الداخلية من القارة كانت غامضة. وقد اعتبر بطليموس الجهات المعمورة من القارة تنتهي بالقرب من خط الاستواء، وذكر أن ما وراءه بلاد غير مسكونة بسبب شدة الحرارة.

وكانت معرفة الجغرافيين الاغريق والرومان بالساحل الشرقي لأفريقيا تنتهي في الحدود الجنوبية للصومال، والتي أطلق على رأسها اسم (رأس براسيوم). غير أن معرفتهم بالساحل الغربي كانت تنحدر الى مستوى الخرافة. وقد ساد الاعتقاد بينهم أن من غير الممكن التطواف حول ذلك

الساحل نظراً لأن قاع المحيط الأطلسي في تلك الجهات ضحل جداً وكثير الطين والحشائش، هذا فضلاً عن أن درجة الحرارة مرتفعة للغاية مما قد يؤدي الى إحراق السفن. وكان يروج لمثل هذه الأفكار جغرافيون كبار أمثال هيروودوت وبطليموس. وكذلك ساد الاعتقاد بأن الجزء الجنوبي من القارة الأفريقية يمتد في ارض يابسة، وأن البحر الأحمر يتصل بالمحيط الهندي مكوناً بحيرة مغلقة. وكان من أشد المتحمسين لهذا الرأي الجغرافي الكبير بطليموس، ولذلك لم يفكر اي مكتشف حتى نهاية العصور الوسطى في الطواف حول القارة الأفريقية أو الوصول الى الهند عن طريق المحيط الأطلسي، حتى نجح بارثمليو دياز Diaz ومن بعده فاسكو دي غاما De Gama في عام ١٤٩٨ م في تنفيذ ذلك الرأي الخاطيء.

ومهما يكن الأمر فإن معرفة الجغرافيين العرب بالقارة الأفريقية عموماً كانت تتفوق بدرجة ملحوظة على معرفة الاغريق والرومان. واذا كان الرومان قد حكموا مصر وجزءاً من الساحل الليبي وبالتالي اتسعت معلوماتهم الجغرافية في تلك المناطق الأفريقية، فإن النطاق المنحصر فيما بين الساحل الأطلسي والبحر الأحمر، والذي تحده جنوباً الصحراء العربية الكبرى، ما لبث ان تحول إثر الفتح العربي الى جزء لا يتجزأ من العالم العربي. واجتاز النفوذ العربي مضيق جبل طارق وضم إليه شبه جزيرة إيبيريا. بل جعلها مركزاً من اعظم مراكز الثقافة في العصور الوسطى. وكان نصيب الجغرافية من الثقافة العربية في أقطار الجناح الغربي من العالم العربي وافراً للغاية، فبرز عشرات الجغرافيين والرحالة في الأندلس وأقطار الشمال الأفريقي، وحفلت مؤلفاتهم الجغرافية الوصفية بالمعلومات عن العالم الاسلامي بصورة عامة وأقطار الشمال الأفريقي والأندلس بصورة خاصة. ويأتي الادريسي والبكري وابن سعيد المغربي في مقدمة تلك الأسماء اللامعة، فضلاً عن الزهري والغرناطي وابن جبير وابن بطوطة وابن خلدون

وغيرهم . ومنذ وقت مبكر اهتم الجغرافيون العرب بمصر اهتماماً خاصاً، فاشتملت الكتب الجغرافية الاقليمية على دراسات مفصلة عنها، كما ورد في (كتاب البلدان) لليعقوبي، و(صورة الأرض) لابن حوقل، و(أحسن التقاسيم) للمقدسي . واشتملت كتابات المسعودي على معلومات مفصلة عن مصر، كما كتب عبداللطيف البغدادي دراسة خاصة عن مصر ذات معلومات اقتصادية وبشرية غزيرة في كتابه (الافادة والاعتبار) . كذلك حفلت كتب «الموسوعات» المتأخرة بمعلومات جغرافية مفصلة للغاية عن مصر، ولا سيما (مسالك الأبصار) لابن فضل الله العمري، و(صبح الأعشى) للقلقشندي . أما الأندلس وأقطار المغرب العربي فقد وردت عنها تفصيلات ممتازة في كتب الجغرافيين والرحالة المغاربة، بيد أن أعظمها دقة وتفصيلاً ما ورد في كتاب الإدريسي (نزهة المشتاق) وفي كتاب البكري (مسالك الممالك) . وقد فاقت تلك التفصيلات ما ورد عنها من معلومات في كتب الاغريق والرومان الأوائل . ولم يخل اي كتاب من الكتب الاقليمية المبكرة للاصطخري وابن حوقل والمقدسي من تفصيلات طيبة، عن بلدان المغرب العربي . وقد وردت بعض المعلومات المتفرقة كذلك عن الصحراء الافريقية الغربية، وعن بعض بلدان افريقيا الغربية، وخصوصاً في مؤلفات البكري والادريسي وفي (رحلة ابن بطوطة) التي ضمت معلومات اقتصادية وبشرية عظيمة الأهمية عن أفريقيا الغربية . وقد خلت المؤلفات الغربية من أي معلومات عن تلك الجهات سوى ما كتبه ليون الأفريقي Leo the African في القرن الرابع (وهو المؤلف المغربي الأصل حسن الوزان) (٨٣) . وظلت معلومات الجغرافيين العرب عن أفريقيا الغربية معتمدة لدى الجغرافيين الأوروبيين لغاية القرن التاسع عشر . وكانت معلومات الأدرسي على نحو الخصوص ذات أهمية خاصة عن جهات أفريقيا الداخلية، ولا سيما بلاد غينيا والنيجر والسنغال . فقد تحدث عن أنهارها وأهم مدنها وزراعاتها وعاداتها، كما تحدث عن جهات السودان الشرقي واقليم منابع

النيل الذي شرحه بأفضل مما فعل بطليموس وأكد على ازدواجية منبع النهر^(٨٤). وقد تفوق الإدريسي على بطليموس الاسكندري في تصوّره للجهات المأهولة من القارة الأفريقية، فقد حدد بطليموس تلك الجهات بما لا يتجاوز شمالي خط الاستواء، باعتبار ان المنطقة الاستوائية لا يمكن سكنها بسبب شدة الحر، في حين ان الإدريسي مدد الجهات المعمورة نحو جنوب خط الاستواء بإقليم وخمسين حيث ضمت منابع النيل ونهر النيجر^(٨٥). وكذلك أورد أحد المؤلفين العرب معلومات هامة عن السودان الشرقي، لعلها كانت الأولى من نوعها، في الكتاب المسمى (العزيزي) والذي ألفه المهلبى للخليفة الفاطمي العزيز (٣٧٥هـ/٩٨٥م) وقد اعتمد عليه ياقوت في جغرافيته عن السودان اعتماداً رئيسياً^(٨٦).

من الواضح إذن أن الكتابات الجغرافية عن القارة الأفريقية كانت غزيرة، وإن لم تواز بالطبع ما ألف عن قارة آسيا باعتبارها قلب العالم الاسلامي. وقد شملت مناطق في غربي القارة وأواسطها وفي الصحراء العربية الكبرى، وهي جهات لم يكن للاغريق والرومان عنها سوى معلومات غامضة. وإذا لم تكن معلومات الاغريق والرومان في الجهات الشرقية من إفريقية قد تجاوزت الأطراف الجنوبية من الساحل الصومالي، فقد توغلت معلومات الجغرافيين العرب جنوباً لغاية خط عرض ٢٠° جنوباً، فشملت ساحل موزمبيق الذي أطلقوا عليه اسم (سفالة الزنج). وقد انتشرت مراكز استيطانهم في مدن متعددة من امثال ممبسة وزنجبار وملندة وكلوا، بل وحتى جزيرة مدغشقر التي أطلقوا عليها اسم جزيرة (قمار) أو (قمر)، وإذا كان التصور السائد لدى الجغرافيين الاغريق والرومان بأن القارة الأفريقية تنتهي بأرض يابسة، فقد آمن العديد من الجغرافيين العرب بأنها محاطة بالبحار. وكان على رأس من أيّد هذا الرأي أبو الريحان البيروني، فقد قال بهذا الصدد: (وأكثر ما يبلغ سالكو البحر الأعظم من جانب المغرب سفالة الزنج ولا يتجاوزونها، وسببه أن هذا

البحر طاعن في البر الشمالي في ناحية المشرق ودخوله في مواضع كثيرة، وكثرت الجزائر في تلك المواضع. وعلى مثله بالتكافي طعن البر في البحر الجنوبي في ناحية المغرب وسكنه سودان المغرب وتجاوزوا فيه خط الاستواء الى جبال القمر التي منها منابع النيل. فحصل البحر هناك فيما بين جبال وشعاب ذوات مهابط ومصاعد يتردد منها الماء بالمد والجزر الدائمين، ويتلاطم فيحطم السفن، ويمنع السلاك. ومع ذلك فليس يمنعه عن الاتصال ببحر أوقيانوس من تلك المضائق ومن جهة الجنوب وراء تلك الجبال، وقد وجدت علامات اتصالهما وإن لم يشاهد. وبذلك صار برّ المعمورة وسط ما أحاط به اتصال^(٨٧).

تلك هي مجمل معلومات الجغرافيين العرب والمسلمين عن القارات القديمة الثلاث، ومنها يتبين أنها تتفوق بصورة عامة على معلومات من سبقهم من الجغرافيين الاغريق والرومان، كما يتبين أن (الربع المعمور) كان لديهم أوسع من ذلك الذي حدده الاغريق والرومان.

ثالثاً - المصنفات الكوزموغرافية

يشمل مصطلح «الكوزموغرافيا» Cosmography - وهو مصطلح قديم - «الجغرافيا» بأوسع معانيها، بل انه يعني في الواقع الكتابة عن «الكون» من وجهة نظر جغرافية. وقد ساد استخدام هذا المصطلح في أوروبا في العصور الوسطى وأوائل العصور الحديثة كبديل لمصطلح «الجغرافيا» لا سيما في الكتب الجغرافية التي تهتم بوصف مظاهر الكون الطبيعية و«عجائبه» أكثر من اهتمامها بوصف البلدان. وهذا ما نقصده بالضبط من استخدامنا لهذا المصطلح في هذا البحث، أي أننا نقصد المصنفات الجغرافية التي اهتمت بالجوانب الطبيعية للأرض ذات الصفة الكونية أكثر من اهتمامها بوصف البلدان. وبذلك فلا يحق ان نعتبر الكتب الاقليمية جزءاً من المصنفات الكوزموغرافية، غير أننا من الممكن ان نعتبر بعض الكتب الكوزموغرافية،

جزءاً من المصنفات البلدانية بما حوته من وصف جغرافي للبلدان، كما أن الكثير من كتب الجغرافيا العامة يمكن أن تدرج ضمن المصنفات الكوزموغرافية. فمن الواضح إذن بأن استخدامنا لهذا المصطلح يختلف عن استخدام كراتشكوفسكي له حيث اعتبر المصنفات الكوزموغرافية العربية هي تلك التي تهتم بذكر العجائب والغرائب من أمثال كتب الغرناطي والقزويني وابن الوردي. على أننا لا بد أن نؤكد بأن المصنفات الكوزموغرافية العربية لم تكن تخلو بجميع أنماطها من ذكر عجائب الأرض.

والواقع أن الجغرافيا العربية اتجهت اتجاهاً كوزموغرافياً منذ البداية، وبعبارة أوضح منذ استقلالها عن المصنفات الفلكية، ولعل من أفضل الأمثلة على ذلك المصنفات الجغرافية المبكرة أمثال (الأعلاق النفيسة) لابن رسته و(مختصر كتاب البلدان) لابن الفقيه الهمداني. ولقد استمر الاتجاه الجغرافي الكوزموغرافي طيلة عهد ازدهار الجغرافيا العربية، بل وأصبح هو السائد في آخر عهدها في القرنين السابع والثامن الهجريين (الرابع عشر والخامس عشر الميلاديين). ومن الممكن القول إن المعلومات الكوزموغرافية كانت تشكل أيضاً جزءاً هاماً من كتب لم تكن مؤلفات جغرافية أصلاً. ومن أهم الكتابات الكوزموغرافية العربية كتابات المسعودي ولا سيما الجزء الأول من موسوعته (مروج الذهب) و(أخبار الزمان) و(التنبيه والاشراف) وكتابات الدمشقي [شيخ الربوة] منها مؤلفه (نخبة الدهر في عجائب البر والبحر) وبعض كتابات البيروني والمعلومات الكوزموغرافية في (رسائل إخوان الصفا)، والمعلومات الكوزموغرافية في (مقدمة ابن خلدون) وكتابات ابن رسته وابن الفقيه والقزويني والغرناطي وغيرهم. وستتناول في بحثنا هذا استعراض أبرز معطيات المصنفات الكوزموغرافية في الحقول الطبيعية (علماً بأن معطياتها عن البلدان ثانوية تماماً)، وقد تقاسمتها ثلاثة حقول هي الحقل المناخي والحقل الهيدروغرافي والحقل الجيومورفولوجي.

١ - الحقل المناخي :

تعتمد الكتابات المناخية في الجغرافية العربية اعتماداً كبيراً على آراء المدرسة اليونانية، وقد آمن الجغرافيون العرب والمسلمون بالمبادئ الرئيسية التي أرساها الاغريق والرومان في علم المناخ. فقد اعتبروا الشمس المصدر الأساسي للحرارة على الأرض، كما اعتقدوا بأن أسباب اختلاف درجة الحرارة في جهات الأرض المختلفة هو ميل الشمس على خط الاستواء، أو بعبارة أوضح اختلاف زوايا سقوط أشعة الشمس على الأرض. وقد أخذوا بالتقسيم اليوناني للمناطق الحرارية على الأرض وهي المنطقة الحارة التي تقع بين المدارين، والمنطقتان المتجمدتان الشمالية والجنوبية اللتان تقعان بجوار القطبين، والمنطقتان المعتدلتان اللتان تقعان بين المنطقة الحارة والمنطقتين المتجمدتين. كذلك أخذوا بالتقسيم اليوناني لخطوط العرض المحددة لدرجة الحرارة فاعتبروها ١٨٠ خطاً، ٩٠ خطاً منها يقع الى شمال خط الاستواء و ٩٠ خطاً الى جنوبه، واعتبروا ايضاً القطبين يقعان في درجتى ٩٠ شمالاً وجنوباً، ومدار السرطان في درجتى ٢٣,٥ شمالاً، ومدار الجدي في درجة ٢٣,٥ جنوباً.

وتقتضي دراسة الكتابات المناخية في مصنفات الجغرافية العربية وقفة خاصة عند المسعودي وإخوان الصفا وابن خلدون نظراً لمساهمتهم الهامة في هذا الميدان.

لقد بحث المسعودي في كتابه (التنبيه والاشراف) جوانب متعددة في حقل الجغرافية المناخية وثبت حقائق أساسية في هذا الموضوع. ومما لا ريب فيه ان آراءه كانت متأثرة بآراء الكتاب اليونانيين، ولا سيما بآراء أرسطو وبطليموس. ويعتبر المسعودي أول جغرافي عربي ناقش العوامل المؤثرة في مناخ الاقليم كما تناقش في كتب الجغرافية الحديثة. قال المسعودي^(٨٨):
(وقد تختلف قوى الأرضين وفعالها في الابدان لثلاثة أسباب؛ كمية الهواء

التي فيها، وكمية الأشجار، وكذلك مقدار ارتفاعها وانخفاضها. فالأرض التي فيها مياه كثيرة ترطب الأبدان والأرض العادمة للمياه تجففها. وأما اختلاف كونها من قبل الأشجار فإن الأرض كثيرة الأشجار تقوم الأشجار التي فيها مقام السترة. والأرض المكشوفة من الأشجار العادمة لها حالها عكس حال الأرض كثيرة الأشجار. وأما اختلاف قواها من قبل مقدار علوها وانخفاضها فلأن الأرض العالية المشرقة فسيحة باردة، والأرض الفسيحة المنخفضة العميقة حارة ومرة.

ومنهم من رأى أن أصناف اختلاف البلدان أربعة: أولها النواحي والثاني الارتفاع والانخفاض والثالث مجاورة الجبال والبحار، والرابع طبيعة تربة الأرض. وذلك أن ارتفاعها يجعلها أبرد وانخفاضها يجعلها أسخن على ما قدمنا، وأما اختلافها من جهة مجاورة الجبال فمتى كان الجبل من البلد من ناحية الجنوب جعله أبرد لأنه يكون سبب امتناع الريح الجنوبية وإنما تهب فيه الشمالية فقط. وأما اختلافها لمجاورة البحر لها فمتى كان البحر من البر في ناحية الجنوب كان ذلك البلد أبرد وأيسر. وأما اختلافها بحسب طبيعة تربتها فمتى كانت تربة الأرض صخرية جعلت ذلك البلد أبرد وأجف، وإن كانت تربة البلد جصية جعلته أسخن وأجف، وإن كانت طينية جعلته أبرد وأرطب).

أما توزيعاته للرياح السائدة فهي مقاربة للتوزيع العام الحديث لتلك الرياح بين تجارية شرقية وعكسية غربية وشمالية أو جنوبية قطبية، كما أن تحديده لصفاتهما مقارب للتحديد الحديث أيضاً من رطوبة أو جفاف أو برودة أو دفء. وقد شرحها في كتابه (التنبه والاشراف) على النحو التالي (٨٩)

(تنازع الناس في الرياح الأربع ومهابها وطباعها. فقال فريق منهم الرياح أربع، شمال وجنوب وصبا ودبور. الصبا من الشرق والدبور من المغرب والشمال من تحت جدي الفرقدين والدبور من تحت جدي سهيل. فالشمال

باردة يابسة، وهي ما هب من ناحية الجربي وهو الشمال، وأشكالها من البروج والكواكب والأمهات وما يشاكل ذلك، ويضاف الى البرد واليبس. والجنوب حارة رطبة وهي التي تهب من القبلة وأشكالها كما وصفت مما يضاف الى الحرارة والرطوبة. والدبور باردة رطبة، وهي التي تهب من المغرب وكذلك أشكالها، والصبا حارة يابسة وهي التي تهب من المشرق وأشكالها لما هو مضاف الى الحرارة واليبوسة. والرياح محدودة بحسب الآفاق، تكون الآفاق اثني عشر أفقاً والرياح كذلك. فالشمال بالحقيقة هي التي تأتي من القطب الظاهر والجنوب من القطب الخفي. والصبا من مشرق الاعتدال والدبور من مغرب الاعتدال).

وقغ ناقش المسعودي ايضاً أثر انتقال الشمس الظاهري بين مداري السرطان والجدي على توزيع الرياح واختلافها باختلاف الفصول الأربعة وسجل آراء قريبة من الآراء الحديثة^(٩٠).

أما آراؤه حول المناطق غير المسكونة من المعمورة فقد ردد فيها ما ذكره من سبقه من الكتاب، فقد اوضح أن تلك المناطق تقسم الى قسمين: (إما أن يفرط فيها البرد لبعده الشمس عنها أو يفرط فيها الحر لقربها منها، فلا يتركب هناك حيوان ولا ينبت نبات. فالموضع الذي يكون بعده في الشمال عن خط معدل النهار ستاً وستين درجة لا يمكن أن يكون فيه نشوء لافراط البرد فيه لبعده الشمس عنه. والموضع الذي بعده في الجنوب عن خط معدل النهار تسع عشرة درجة لا يمكن أيضاً أن يكون فيه نشوء لافراط الحر عليه لقرب الشمس منه)^(٩١).

وعالج المسعودي أيضاً أثر المناخ في الصفات البيولوجية والخلقية للانسان، ومما قال في ذلك^(٩٢): (وأما أهل الربع الشمالي وهم الذين بعدت الشمس عن سمتهم من الواغلين في الشمال كالصقالبة والافرنجة ومن جاورهم من الأمم فإن سلطان الشمس ضعف عندهم لبعدهم عنها

فغلب على نواحيهم البرد والرطوبة وتواترت الثلوج عندهم والجليد فقلّ مزاج الحرارة فيهم فعظمت أجسامهم وجفت طبائعهم وتوعرت أخلاقهم وتبلدت أفهامهم وثقلت ألسنتهم وابتضت ألوانهم وسببت شعورهم وصارت مهياً لغلبة البخار الرطب، ولم يكن في مذاهبهم متانة وذلك لطباع البرد وعدم الحرارة. ومن كان منهم أوغل في الشمال فالغالب عليه الغباوة والجفاء والبهائية وتزايد ذلك فيهم في الأبعد والأبعد الى الشمال. وكذلك من كان من الترك واغلاً في الشمال، فلبعدهم من مدار الشمس في حال طلوعها وغروبها كثرت الثلوج فيهم وغلبت البرودة والرطوبة على مساكنهم فاسترخت أجسامهم وغلظت ولانت فقارات ظهورهم وخرز أعناقهم حتى تأتى لهم الرمي بالنشاب في كرمهم وفرهم وغارت مفاصلهم لكثرة لحومه فاستدارت وجوههم وصفرت أعينهم لاجتماع الحرارة في الوجه حين تمكنت البرودة من أجسادهم، إذ كان المزاج البارد يولد دماً كثيراً، واحمرت ألوانهم إذ كان من شأن البرودة جمع الحرارة وإظهارها. وأما من كان خارجاً عن هذا العرض الى نيف وستين ميلاً يأجوج ومأجوج وهم في الاقليم السادس فإنهم في عداد البهائم. وأما أهل الربع الجنوبي كالزنج وسائر الأحباش والذين كانوا تحت خط الاستواء وتحت مسامته الشمس فإنهم خلاف تلك الحال من التهاب الحرارة وقلة الرطوبة، فاسودت ألوانهم واحمرت أعينهم وتوحشت نفوسهم وذلك لالتهاب هوائهم وإفراط الأرحام في نضجهم حتى احترقت ألوانهم وتفلفت شعورهم لغلبة البخار الحارّ اليابس، وكذلك الشعور السبطة إذا اقتربت من حرارة النار دخلها الانقباض ثم الانضمام ثم الانعقاد على قدر قربها من الحرارة وبعدها عنها).

وناقش إخوان الصفا في رسالتهم الثانية من (الجسمانيات الطبيعية) جوانب عديدة من الجغرافية المناخية. فقد ذكروا مثلاً بأن الأمطار ما هي إلا بخار إناء المتصاعد من البحار بسبب الحرارة، وبينوا كيف يحدث الندى والصقيع والطلّ. وقد وضحوا أهمية الجبال كعامل مناخي حيث ذكروا بأن

السحب التي تسوقها الرياح تصطدم بقمم الجبال فتتكاثف وتتساقط مطراً. وهكذا اقتربوا اقتراباً كبيراً من التفسيرات الحديثة للظواهر المناخية. ومن أمثلة آرائهم في هذا الموضوع قولهم^(٩٣): (إعلم يا أخي انه إذا ارتفعت البخارات في الهواء وتدافع الهواء الى الجهات ويكون تدافعه الى جهة أكثر من جهة، ويكون من قدام له جبال شائخة مانعة ومن فوق له برد الزمهرير مانع ومن أسفل مادة البخارين متصلة فلا يزال البخاران يكثران ويغلظان في الهواء وتتداخل أجزاء البخارين بعضها في بعض حتى يسخن ويكون منها سحب مؤلف متراكم. وكلما ارتفع السحاب بردت أجزاء البخارين وانضمت أجزاء البخار الرطب بعضها الى بعض، وصار ما كان دخاناً يابساً ماء وأنداء، ثم تلتئم تلك الأجزاء المائية بعضها الى بعض وتصير قطراً برداً وتثقل فتهدى راجعة من العلو إلى السفلى فتسمى حينئذ مطراً. فإن كان صعود ذلك البخار الرطب بالليل والهواء شديد البرد منع أن تصعد البخارات في الهواء بل جمدها أول بأول وقربها من وجه الأرض فيصير من ذلك ندى وصقيع وطلّ. وإن ارتفعت تلك البخارات في الهواء قليلاً وعرض لها البرد صارت سحباً رقيقاً. وإن كان البرد مفرطاً جمد القطر الصغار في حلال الغيم فكان من ذلك الجليد أو الثلج).

ولا يخلو رأيهم بطبقات الهواء من شبه بالرأي الحديث في الطبقات الجوية. فقد ذكروا ان طبقات الهواء ثلاث، أعلاها سموم في غاية الحرارة وتسمى الأثير، والتي في الوسط باردة في غاية البرودة وتسمى الزمهرير، والتي تلي سطح الأرض معتدلة وهي مختلفة في اعتدال حرارتها وتسمى النسيم. وقد أكدوا على إمكانية تداخل هذه الطبقات الهوائية بالرغم من تميز كل منها^(٩٤). ومن الجدير بالذكر أن علماء الجو المعاصرين لا يبعدون كثيراً في تقسيماتهم لطبقات الهواء عن هذا التقسيم.

وقد أورد (إخوان الصفا) حقائق مناخية هامة أخرى بالاضافة إلى

الحقائق التي ذكرناها. فقد ذكروا مثلاً أن الهواء المحيط بالأرض لا يتلقى حرارته من الشمس مباشرة، بل يتلقاها من الأشعة التي تنعكس عليه من سطح الأرض والمياه. كذلك وضحووا توضيحاً علمياً أسباب انخفاض درجة الحرارة في القطبين الشمالي والجنوبي وتجمد المياه وهلاك الحيوان والنبات، حيث عزوها إلى ميل أشعة الشمس بدرجة عظيمة وبالتالي انخفاض حرارتها. وأشاروا أيضاً إلى استمرار النهار لستة أشهر أثناء الصيف، واستمرار الليل لستة أشهر أثناء الشتاء^(٩٥).

ومن الملاحظات المناخية الهامة الأخرى التي أثارها (إخوان الصفا) في رسالتهم الثانية من (الجسمانيات الطبيعية) أثر ميل أشعة الشمس عند سقوطها على الأرض في اختلاف درجة الحرارة. وقد فسروا هذا الاختلاف في الحرارة تفسيراً دقيقاً إذ قالوا: (واعلم يا أخي بأن الزوايا التي تحدث من انعكاس اشعاعات الكواكب والشمس من وجه الأرض ثلاثة أنواع: حادة وقائمة ومنفرجة. وهذه الزوايا كلها مسخنة للمياه والأرض والهواء محركة لها، ولكن أشدها إسخناً الزوايا الحادة^(*) ثم القائمة ثم المنفرجة. ولما كانت الزوايا المنفرجة بعضها أشد انفراجاً من بعض والحادة بعضها أحد من بعض والزوايا القائمة كلها متساوية احتجنا أن نبين متى تكون الزوايا منفرجة ومتى تكون قائمة ومتى تكون حادة. . الخ)^(٩٦).

ومن بين الكتاب العرب الذين أولوا المناخ عناية خاصة في دراساتهم أبو زيد عبد الرحمن بن خلدون. فقد ناقش في (مقدمته) صفات الأقاليم السبعة واستند في آرائه إلى فلاسفة اليونان القدماء، كما استند أيضاً في تقسيماته الإقليمية إلى كتاب الشريف الإدريسي (نزهة المشتاق في اختراق الآفاق). وأهم ما ورد في بحثه المناخي شرحه الدقيق لتنقلات الشمس الظاهرية، بين مداري السرطان والجدي وما ينجم عن ذلك من ميل لأشعة

* لاحظ الخطأ بالنسبة للزوايا الحادة حيث ان الزوايا القائمة أشد تسخيناً.

الشمس عند سقوطها على الأرض واختلاف حرارتها من موضع إلى آخر. وقد فسر هذه الظاهرة على النحو التالي^(٩٧): (ثم ان الشمس عند المسامته تبعث الأشعة قائمة وفيها دون المسامته على زوايا منفرجة وحاددة. وإذا كانت زوايا الأشعة قائمة وعظم الضوء وانتشر بخلافه في المنفرجة والحاددة، فلهذا يكون الحر عند المسامته وما يقرب منها أكثر منه فيما بعد، لأن الضوء سبب الحر والتسخين).

ثم إن المسامته في خط الاستواء تكون مرتين في السنة عند نقطتي الحمل والميزان، وإذا مالت فغير بعيد. ولا يكاد الحر يعتدل في آخر ميلها عند رأس السرطان والجدي إلا أن صعدت إلى المسامته فتبقى الأشعة القائمة الزوايا تلح على ذلك الأفق ويطول مكثها أو يدوم فيشتعل الهواء حرارة ويفرط في شدتها. وكذا ما دامت الشمس تسامت مرتين فيما بعد خط الاستواء إلى عرض أربع وعشرين فإن الأشعة ملحة على الأفق في ذلك بقريب من الحاحها في خط الاستواء، وإفراط الحر يفعل في الهواء تجفيفاً ويبساً يمنع من التكوين لأنه إذا أفرط الحر جفت المياه والرطوبات وفسد التكوين في المعدن والحيوان والنبات، إذ التكوين لا يكون إلا بالرطوبة، ثم إذا مال رأس السرطان عن سمت الرؤوس في عرض خمس وعشرين وما بعده نزلت الشمس عن المسامته فيصير الحر إلى الاعتدال أو يميل عنه ميلاً قليلاً فيكون التكوين ويتزايد على التدرج إلى أن يفرط البرد في شدته لقلّة الضوء وكون الأشعة منفرجة الزوايا فينقص التكوين ويفسد).

وقد أيد ابن خلدون الفكرة القديمة في استحالة استيطان المنطقة الاستوائية لارتفاع درجة حرارتها، بل إنه هاجم رأي الفيلسوف ابن رشد القائل بأن خط الاستواء معتدل وان ما وراءه في الجنوب بمثابة ما وراءه في الشمال فيعمر منه ما عمر من هذا^(٩٨). وقد زعم ابن خلدون أن استحالة عمران إقليم خط الاستواء لا ترجع إلى فساد التكوين فيه بسبب شدة الحر فحسب، بل إلى كون المياه غامرة لجميع اليابسة في جنوبي خط الاستواء

أيضاً. وهكذا يتضح بأن ابن رشد كان اعظم معاصريه توفيقاً في هذا الرأي، ولعله كان أول كاتب اسلامي يرفض رأي بطليموس والذي نادى بأن ما وراء خط الاستواء يباب قفر تحرقه الشمس اللاهبة.

واهتم ابن خلدون أيضاً اهتماماً خاصاً في أثر المناخ في البناء الطبيعي والخلقي للبشر، ومما ذكره في أثر المناخ على الصفات الطبيعية للانسان قوله^(٩٩): (وفي القول بنسبة السواد الى حام غفلة عن طبيعة الحر والبرد وأثرهما في الهواء. . فأهل الاقليم الأول والثاني شملهم هذا اللون من مزاج هوائهم للحرارة المتضاعفة بالجنوب، فإن الشمس تسامت رؤوسهم مرتين في كل سنة، قريبة أحدهما من الأخرى، فتطول المسامته عامة الفصول فيكثر الضوء لأجلها ويلح القيظ الشديد عليهم وتسودّ جلودهم لافراط الحر. ونظير هذين الاقليمين فيما يقابلهما من الشمال الاقليم السابع والسادس شمل سكانها أيضاً البياض من مزاج هوائهم للبرد المفرط في الشمال، إذ الشمس لا تزال بأفقهم في دائرة مرأى العين أو ما يقرب منها ولا يرتفع الى المسامته ولا ما قرب منها فيضعف الحر فيها ويشتد البرد عامة الفصول، فتبيض ألوان أهلها وتنتهي الى الزعורה، ويتبع ذلك ما يقتضيه مزاج البرد المفرط من زرقة العيون وبرش الجلود وصهوبة الشعر).

كما شرح ابن خلدون اثر المناخ في طبيعة البشر على النحو التالي^(١٠٠): (والمعروف من خلق السودان على العموم الخفة والطيش وكثرة الطرب، فتجدهم مولعين بالرقص على كل توقيع متصفين بالحمق في كل قطر. . ولما كان السودان ساكنين في الاقليم الحار واستولى الحر على أمزجتهم وأصل تكوينهم كان في أرواحهم من الحرارة على نسبة أبدانهم وإقليمهم، فتكون أرواحهم أشد حرا فتكون أكثر تفشياً، فتكون أسرع فرحاً وسروراً، وأكثر انبساطاً، ويجيء الطيش على أثر هذا. وكذلك يلحق بهم قليلاً أهل البلاد البحرية. . توابع الحرارة في الفرح والخفة موجودة أكثر من بلاد التلول والجبال الباردة).

ومن الجدير بالذكر ان كاتباً كوزموغرافياً يمت الى عصر متقدم (أوائل القرن الرابع الهجري) هو ابن رسته كان قد سبق ابن خلدون والمسعودي في إيضاح اثر المناخ على سكان الأقاليم^(١٠١).

٢ - الحقل الهيدروغرافي :

لقد اهتم الكتاب العرب والمسلمون بدراسة الأنهار والبحار وناقشوا جوانبها المختلفة، لكنهم ركزوا على دراسة البحار وعنوا على نحو الخصوص بتوزيعها وامتداداتها. وتدين الجغرافية الوسيطة للجغرافيين المسلمين في تراثها بمعلومات واسعة عن البحار والمحيطات في العالم القديم. وقد فاقت تلك المعلومات ما ورد في كتب الجغرافية اليونانية والرومانية في هذا الموضوع. والواقع أن معلومات الجغرافيين القدماء كانت على درجة عالية من الكفاءة فيما يختص بالمحيط الهندي والبحر المتوسط والبحار المجاورة له (بحر الأدرياتيك وأرخيل اليونان) ومن الممكن أن نفهم سبب اتساع معلومات الكتاب المسلمين عن المحيطات والبحار، فهذا الأمر يُعزى إلى اتساع رقعة الممالك الاسلامية وإلى امتداد النشاط التجاري وشموله أقصى أقطار الشرق الأقصى. وإن شهرة الملاحين العرب في القرون الوسيطة لا تدانيها شهرة. ويبرز اسم المسعودي أيضاً كأكثر الكوزموغرافيين العرب والمسلمين اهتماماً بدراسة توزيع البحار والمحيطات ومدى صلاحيتها للملاحة. ففي كتابه (أخبار الزمان) يفصل الكلام على البحر المحيط وما يشتمل عليه من أسماك وحيوان ونبات وجزر. وبالرغم من أن تفصيلاته عن هذا البحر حافلة بالخرافات، لكنها تشتمل أيضاً على معلومات قيمة. فهو يذكر أن عمق هذا البحر يختلف، فمنه لا يلحق قعره ولا يدري، ومنه ما يكون سبعة آلاف باع وأكثر وأقل، ومنه ما يكون فيه شجر كالمرجان. ويذكر أيضاً أن البحر الأسود الزفتي وهو شديد التن كما يخرج منه أيضاً بحر الصين الذي يقع أوله من بلاد المغرب ويمتد في بحر فارس إلى بلاد

الصين، وهو بحر ضيق فيه مغايص اللؤلؤ ويقال إن فيه اثني عشر ألف جزيرة^(١٠٢)، ولعل أهم ما ورد في هذا البحث هي المعلومات المتعلقة بجزر البحر المحيط، فلم يرد لها مثل في سعتها وشمولها في أي كتاب من كتب الجغرافيين المسلمين. فقد فصل فيها الكلام عن الجزر المتناثرة في خلجان وبحار هذا المحيط، وعن زراعاتها ونباتاتها وحيواناتها، ومن الممكن التعرف في الوقت الحاضر على الكثير من تلك الجزر^(١٠٣). وبالرغم من أن تفصيلاته كانت تشتمل أيضاً على أساطير وخرافات لكنها كانت في بابها قيمة جداً. وكذلك تحدث عن الرياح الموسمية في المحيط الهندي ومواعيد هبوبها وأثرها في الملاحة عبر المحيط.

ولقد شرح المسعودي أيضاً في الجزء الأول من موسوعته الضخمة (مروج الذهب) توزيع البحار وظواهرها الهيدروغرافية المختلفة شرحاً مفصلاً^(١٠٤). وقد ذكر أنه استوفى الكتابة في موضوع البحار في كتابه الآخر (أخبار الزمان) حيث أورد ما أورده العارفون (من البراهين في مساحة البحار ومقاديرها والمنفعة في ملوحة مائها واتصال بعضها ببعض وانفصالها وعدم بيان الزيادة فيها والنقصان ولأية علة كان الجزر والمد في البحر الحبشي أظهر من دون سائر البحار)^(١٠٥). ولكن النسخ المطبوعة لهذا الكتاب لم تتضمن مع الأسف مثل تلك الاشارات. وقد أكد المسعودي على حقيقة هامة تتعلق بمدى اتساع البحار المعروفة يومذاك إذ قال: (ووجدت نواخذة بحر الصين والهند والسند والزنج* واليمن والقلزم** والحبشة من السيرافيين والعمانيين يجبرون عن البحر الحبشي في اغلب الأمور على خلاف ما ذكرته الفلاسفة وغيرهم ممن حكينا عنهم والمقادير والمساحة وأن ذلك لا غاية له. وفي مواضع منه شاهدت أرباب المراكب في البحر الرومي*** من البحرية، والعمالة

* المراد بـ (الزنج) سكان زنجبار وساحل افريقيا الشرقي.

** المقصود به البحر الأحمر.

*** المقصود به مجموع البحر المتوسط.

يعظمون طول البحر الرومي وعرضه وكثرة خلجانه وتشعبه) (١٠٦).

ولعل من أفضل الكتابات الجغرافية العربية وأدقها عن توزيع البحار والمحيطات القديمة هي تلك التي وردت في كتاب أبي الريحان البيروني عن الهند. ففضلاً عن تميزها بالرصانة والدقة، فإنها تبنت حقائق هامة كانت مثار الجدل، لا سيما ما يتعلق بإحاطة الأرض بالمياه من جهتها الشمالية. قال البيروني (١٠٧): (تصور العمارة أنها في نصف الأرض الشمالي، ومن هذا النصف في نصف، فالمعمورة إذن في ربع من أرباع الأرض. وبطيف به بحر من جهة المغرب والمشرق محيطاً. ويسمي اليونانيون ما يلي المغرب منه وهو ناحيتهم أوقيانوس*) وهو قاطع ما بين هذه المعمورة وبين ما يمكن أن يكون وراء هذا البحر في الجهتين من بر أو عمارة في جزيرة، إذ ليس بمسلوك من ظلام الهواء ومن غلظ الماء ومن اضطراب الطرق وعظم الغرر مع عدم الفائدة، ولذلك عمل الأوائل فيه وفي سواحله علامات تمنع من سلوكه. وأما من جهة الشمال فالعمارة تنقطع بالبرد دونه إلا في مواضع يدخل إليها من السنة وأغاب. وأما من جهة الجنوب فإن العمارة تنتهي إلى ساحل البحر المتصل بالمحيط في الجانبين وهو مسلك والعمارة غير منقطعة عنده وإنما هو مملوء بالجزائر الصغار والعظام. وهذا البحر مع البر يتنازعان الوضع حتى يلج أحدهما في الآخر. أما البر فإنه يدخل البحر في النصف الغربي ويبعد ساحله في الجنوب فيكون في تلك البراري سودان المغرب التي يجلب الخدم من عندهم وجبال القمر التي منها منابع نهر النيل وعلى الساحل والجزائر أجناس الزنج. ويدخل في هذا النصف الغربي من البحر خلجان في البر كخليج بربرا وخليج قلزم وخليج فارس. ويدخل أرض المغرب فيه فيما بين هذه الخلجان دخولاً ما، وأما في النصف الشرقي فإنه يدخل في بر الشمال دخول ذلك البر في الجنوب وربما أمعن

* المقصود به ما كان يسمى بـ (البحر المحيط) الذي يطوق جميع الأرض اليابسة.

بأغباب منه وأخوار إليه وهذا البحر يسمى في أغلب الأحوال باسم ما فيه أو ما يحاذيه).

وفي مؤلف آخر شرح البيروني توزيع بحار الأرض ومحيطاتها شرحاً دقيقاً، ومما قال في ذلك^(١٠٨): (أما البحر الذي في مغرب المعمورة وعلى ساحل طنجة والأندلس فإنه سمي البحر المحيط وسماه اليونانيون أوقيانوس*، ولا يلج فيه وإنما يسلك بالقرب من ساحله، وهو يمتد من عند هذه البلاد نحو الشمال على محاذة أرض الصقالبة. ويخرج منه خليج عظيم في شمال الصقالبة ويمتد إلى قرب بلغار بلاد المسلمين ويعرفونه ببحر ورنك** وهم أمة على ساحله. ثم ينحرف وراءهم نحو المشرق، وبين ساحله وبين أرض الترك أرضون وجبال مجهولة خربة غير مسلوكة. وأما امتداد البحر المحيط الغربي من أرض طنجة نحو الجنوب فإنه ينحرف عن جنوب أرض السودان المغرب وراء الجبال المعروفة بجبال القمر التي تنتج منها عيون نيل مصر، وفي سلوكة غرر لا تنجو منه سفينة. . وأما البحر المحيط من جهة الشرق وراء اقاصي أرض الصين فإنه أيضاً غير مسلوكة ويتشعب منه خليج يكون منه البحر الذي يسمى في كل موضع من الأرض التي تحاذيه. فيكون ذلك أول بحر الصين، ثم الهند. ويخرج منه خلجان عظام يسمى كل واحدة منها بحراً على حدة، كبحر فارس والبصرة الذي على شريقه تيز ومكران وعلى غربيه في حياله فرضة عمان، فإذا ما جاوزها بلغ بلاد الشحر التي يجلب منها الكندر ومرّ إلى عدن. وانشعب من هناك خليجان عظيمان أحدهما المعروف بالقلزم وهو ينعطف فيحيط بأرض العرب حتى تصير به كجزيرة، ولأن الحبشة عليه بحذاء اليمن فإنه يسمى بهما فيقال لجنوبه بحر الحبشة، وللشمالى بحر اليمن ولجموعهما بحر القلزم. وإنما اشتهر بالقلزم

* المقصود به هنا المحيط الأطلسي.

** المقصود به بحر البلطيق.

لأن القلزم مدينة على منقطعه في أرض الشام حيث يستدق ويستدير عليه السائر على الساحل نحو أرض البجة.. والخليج الآخر المقدم ذكره وهو المعروف ببحر البربر يمتد من عدن الى سفالة الزنج ولا يتجاوزها مركب لعظم المخاطرة فيه، ويتصل بعدها ببحر أوقيانوس المغربي، وفي هذا البحر من نواحي المشرق جزائر الزابج*، ثم جزائر الديبجات** وقمير*** ثم جزائر الزنج****. ومن أعظم هذه الجزائر الجزيرة المعروفة بسرنديب*****، ويقال لها بالهندية سيلانديب، ومنها تجلب أنواع اليواقيت جميعها ومنها يجلب الرصاص، وسربزه ومنها يجلب الكافور. ثم في وسط المعمورة في أرض الصقالبة والروس بحر يعرف ببنطس عند اليونانيين وعندنا يعرف ببحر طرابزنده لأنها فرضة عليه. ويخرج منه خليج يمر على سور القسطنطينية، ولا يزال يتضايق حتى يقع على بحر الشام الذي على جنوبيه بلاد المغرب الى الاسكندرية ومصر وبحدائها في الشمال أرض الأندلس والروم. وينصب إلى البحر المحيط عند الأندلس في مضيق يذكر في الكتب بمعبرة هرقليس*****. ويعرف الآن بالزقاق يجري فيه ماؤه إلى البحر المحيط، وفيه من الجزائر المعروفة قبرس وسامس وروودس وصقلية وأمثالها. وبالقرب من طبرستان بحر فرضة جرجان عليه مدينة أبسكون وبها يعرف، ثم إلى طبرستان وأرض الديلم وشروان وباب الأبواب وناحية اللاك ثم الخزر ثم نهر أتل الآتي إليه، ثم ديار الغزية، ثم يعود إلى أبسكون. وقد سمي باسم كل بقعة حاذاها، ولكن اشتهاره عندنا بالخزر وعند الأوائل بجرجان وسماه بطليموس بحر أوقيانيا وليس يتصل ببحر آخر. فأما سائر المياه المتجمعة في

* الزابج = جاوة.

** جزائر الديبجات = جزر لكديف وملديف.

*** قمير = كمبوديا.

**** جزائر الزنج = جزر المحيط الهندي الجنوبية.

***** جزيرة سرنديب = جزيرة سيلان.

***** معبرة هرقليس = مضيق جبل طارق.

مواضع من الأرض فهي مستنقعات وبطائح وربما سميت بحيرات كبحيرة أفامية وطبرية وزغر بأرض الشام، وكبحيرة خوارزم وأبسكون بالقرب من برسخان).

ولقد توصل الجغرافيون العرب الى حقيقة هامة تتعلق بنسبة البحار الى اليابس، حيث سجلوا بأن الماء يغمر ثلاثة أرباع مساحة الأرض. وهذه إحدى الحقائق الهامة التي أثبتها الجغرافية الحديثة بعد أن توافرت لها الوسائل العلمية وبعد ان تم الكشف عن جميع جهات الأرض. قال أبو الفدا في كتابه «تقويم البلدان»: (والقدر المكشوف من الأرض هو بالتقريب ربعها. أما ثلاثة أرباع الأرض الباقية بالتقريب فمغمور بالبحار) (١٠٩).

وناقش الكتاب العرب بعض جوانب جيمورفولوجية البحار. قال الدمشقي في كتابه «نخبة الدهر في عجائب البر والبحر»: (وسائر مياه البحار المالحة والحلوة من المتصلة بالمحيط والمنفصلة عنه كلها مسجورة بحبسها في بقاعها ووحدات الأرض المغمورة بمياهها، ومعنى الانسجار منها أنها كرية الشكل في دورانها وكرية مع الأرض في تحديدها الكروي. فكل جزء منها مكفوف الأطراف كصورة نصف سدس دائرة، وهذا في صورته الخاصة. فالبحار مستديرة باستدارة كرة الأرض وتهيئاتها في التدوير والانكفاف؛ ولذلك الراكب في البحر إذا توغل فيه غابت عنه الأرض، وإذا ما استشرف على السواحل فأول ما يظهر له رؤوس الجبال العالية) (١١٠).

وقال إخوان الصفا: (واعلم يا أخي أن هذه البحار التي ذكرنا أنها على المستنقعات على وجه الأرض وبينها جبال شامخة وهي كالمسنيات لها وهي متصلة بعضها ببعض اما بخلجان بينها على ظاهر الأرض واما بمنافذ لها وعروق في باطن الأرض، وان في وسط هذه البحار جزائر كثيرة صغارا وكبارا وأنهارا، ومنها عامرة بالناس فيها مزارع وقرى وممالك، ومنها براري وقفار فيها جبال وآجام تسكنها سباع ووحوش وأنعام... وفي وسط تلك

الجزائر بحيرات صغار وكبار وأنهار وغدران وآجام^(١١١).

وتحدثوا أيضاً في أسباب ملوحة البحار. فقال المسعودي في سياق كلامه عن البحار التي تخلو من المد والجزر أن المياه إذا بقيت هادئة لبعض الوقت فإن ملوحتها تزداد فتصبح ثقيلة وكثيفة. كما ذكر في موضع آخر أن المياه التي تنساب في البحر من الأجزاء العليا والدنيا تمتص بحسب طبيعتها الأملاح التي تقذف بها الأرض في البحر^(١١٢). أما الدمشقي فقد علل ملوحة مياه البحر على النحو التالي: (وتكلم العلماء بعلمهم في الشيء الذي كان عنه الماء. فمنهم من زعم أن المياه من الاستمالة فطعم كل ماء على قدر تربته، ومنهم من يزعم أن البحر بقية الرطوبة التي جفت أكثرها جوهر النار وبإحراقه لهذه البقية استحالت إلى الملوحة. ومنهم من زعم أن أصل الماء العذوبة واللطافة، وإنما لطول مكثه جذبت الأرض ما فيها من العذوبة لملوحتها، وجذبت الشمس ما فيها من اللطافة بحرارتها فاستحال إلى الغلظ والملوحة)^(١١٣).

وناقش العلماء المسلمون أيضاً أسباب حدوث التيارات والأعاصير في البحار. قال إخوان الصفا: (أما علة هيجان البحار وارتفاع مياهها وبروزها على سواحلها وشدة تلاطم أمواجها وهبوب الرياح في وقت هيجانها إلى الجهات الخمس في أوقات مختلفة من الشتاء والصيف والربيع والخريف في أوائل الشهور وأواخرها وساعات الليل والنهار، فهي من أجل أن مياهها إذا حمت في قرارها وسخنت لطفت وتحللت وطلبت مكاناً أوسع مما كانت فيه قبل، فيتدافع فيه بعض أجزائها إلى الجهات الخمس فوقاً وشرقاً وجنوباً وشمالاً وغرباً للاتساع فيه. فتكون في الوقت الواحد على سواحلها رياح مختلفة في جهات مختلفة. وأما علة هيجانها في وقت دون وقت فبحسب شكل الفلك ومطارح شعاعاته على سطح تلك البحار من الآفاق والأوتاد الأربعة)^(١١٤).

ولقد ناقش الجغرافيون العرب والمسلمون أيضاً ظاهرة المد والجزر وإن لم يصب غالبيتهم في تفسيرها. فقد كان تفسير ابن الفقيه الهمداني مثلاً أسطورياً. فقد روى عن ابن عباس انه سئل عن ظاهرة المد والجزر فأجاب ان ملكاً موكل بقاموس البحر اذا وضع رجله فيه فاضت وإذا رفعها غاضت. كما روى عن ابن كعب ان الخضر لقي ملكاً من الملائكة فسأله عن المد والجزر فقال إن الحوت يتنفس فيشرب الماء ويرفع الماء الى منخرية فذلك الجزر، ثم يتنفس فيخرجه من منخرية فذلك المد (١١٥).

غير أن الكتاب اللاحقين اقتربوا من التفسير الحقيقي لهذه الظاهرة. واعتقد البعض منهم أن ظاهرة المد والجزر يتحكم فيها القمر والشمس بصورة مباشرة. وقد درس ابو معشر هذه الظاهرة بالتفصيل وتناول الأنواع المختلفة من المد والجزر وأوضح كيف تختلف قوتها تبعاً لاختلاف موقع القمر بالنسبة للبحر. كما اعتقد بعض الجغرافيين العرب أن المد والجزر يعتمدان على هبوب الرياح. ويقول الكندي وأحمد بن الطيب السرخسي في ذلك: (وقد يتحرك البحر بتحرك الرياح، وان الشمس اذا كانت في الجهة الشمالية تحرك الهواء إلى الجهة الجنوبية، فيسيل ماء البحر بحركة الهواء إلى الجهة الجنوبية، فكذلك البحار من جهة الجنوب في الصيف لهبوب الشمال طامية عالية، وتقل المياه من جهة البحار الشمالية وكذلك إذا كانت الشمس في الجنوب وسال الهواء من الجنوب إلى جهة الشمال سال معه البحر من الجهة الجنوبية إلى الجهة الشمالية فقلت المياه في الجهة الجنوبية منه. وينتقل مياه البحر في هذين الميادين، أعني في جهتي الشمال والجنوب، فيسمى جزراً ومداً) (١١٦).

واقرب إخوان الصفا ايضاً من التفسير العلمي لظاهرة المد والجزر حيث ربطوها بحركة القمر والكواكب الأخرى. ومما قالوه في ذلك: (وأما علة مدود بعض البحار في وقت طلوعات القمر ومغيبه دون غيرها من البحار فهي من أجل أن تلك البحار في قرارها صخور صلبة، فإذا أشرق

القمر على سطح ذلك البحر وصلت مطارح شعاعاته الى تلك الصخور والأحجار التي في قرارها ثم انعكست من هناك راجعة فسخت تلك المياه وحميت ولطفت وطلبت مكاناً أوسع وارتفعت الى فوق ودفع بعضها بعضاً الى فوق، وتموجت الى سواحله وقاضت على سطوحها وأرجعت مياه تلك الأنهار التي كانت تنصب اليها الى خلف. فما يزال ذلك دأبها ما دام القمر مرتفعاً الى وتد سمائه. فإذا انتهى الى هناك وأخذ ينحط سكن عن ذلك غليان تلك المياه وبردت وانضمت تلك الأجزاء وغلظت ورجعت الى قرارها وجرت الأنهار على عاداتها. فلا يزال ذلك دأبها الى ان يبلغ القمر إلى أفق تلك البحار الغربي منها، ثم يتدّى المدّ على مثل عادته وهو في الأفق الشرقي ولا يزال ذلك دأبه حتى يبلغ القمر إلى وتد الأرض فينتهي المد من الرأس. ثم اذا زال القمر من وتد الأرض أخذ المدّ راجعاً الى أن يبلغ القمر أفقه الشرقي من الرأس وذلك تقدير العزيز الحكيم. فإن قيل لم لا يكون المد والجزر عند طلوع الشمس وإشراقها على سطوح هذه البحار، فقد بينا علة ذلك في رسالة العلل والمعلول (١١٧).

ولقد اقترب البيروني أيضاً من الحقيقة في تفسيره لظاهرة المد والجزر حيث نقل آراء العلماء الهنود فيها وارتباطها بتغير وجه القمر، غير أن تفسيره خالطته بعض الأفكار الأسطورية (١١٨).

أما ما يخصّ الأنهار فقد كانت لدى الجغرافيين العرب والمسلمين معلومات طيبة أيضاً عن أنهار العالم القديم الكبرى وقد حددوا منابع البعض منها بدقة كبيرة. كذلك ناقشوا جوانب متعددة من هيدرولوجية الأنهار. وقد أدركوا حقيقة هامة تخص هيدرولوجيتها وهي أن الأمطار والثلوج والينابيع هي المسؤولة عن تغذيتها بالماء. كذلك شرحوا الدورة المائية وبينوا أن أكثر الأنهار يتدّى من الجبال والتلال ويمر في جريانه نحو البحار والأجام والبحيرات. وأوضحوا أيضاً أسباب ازدياد المياه فيها في

فصول معينة من السنة. قال إخوان الصفا^(١١٩) : (واعلم ان الأودية والأنهار
تبتدىء من الجبال والتلال وتمرّ في جريانها نحو البحار والآجام والغدران
والبطائح والبحيرات . . .

وأما علة مدود أكثر الأنهار التي جريانها من الشمال إلى الجنوب في أيام
الربيع فهي من أجل أن الثلوج إذا كثرت في الشتاء على رؤوس الجبال
الشرقية ثم حمي الجوّ بقرب الشمس من سمتها ذابت تلك الثلوج وسالت
منها الأودية والأنهار . .

ولهذه الأنهار عطفات وعراقيل يطول شرحها وشرح علتها وهي تسقي
في جريانها الوادان والمزارع والمدن والقرى، وما يفضل من مياهها ينصب الى
البحار والآجام والبطائح ويمتزج بمياهه عذبة كانت أم مالحة . . . فإذا
أشرقت عليها الشمس والكواكب سخنتها وحميت ولطفت وتحللت وصارت
بخاراً، فارتفعت في الهواء وتموجت الى الجهات، ويكون منها الرياح والغيوم
والضباب والطل والندى والصقيع والأنداء والثلوج والبرد على رؤوس
الجبال والبراري والعمران والخراب .

وأما الأمطار التي تكون على رؤوس الجبال فإنها تفيض في شقوق تلك
الجبال وخللها وتنصب الى مغارات وكهوف وأهوية هناك وتمتلىء وتكون
كالمخزونة، ويكون في أسفل تلك الجبال منافذ ضيقة تمر منها وتجري وتجتمع
وتصير أودية وأنهاراً. وتذوب تلك الثلوج على رؤوس تلك الجبال وتجري
إلى تلك الأودية وتمر في جريانها راجعة نحو البحار ثم تكون فيها
البخارات والرياح والغيوم والأمطار كما كان في العام الأول وذلك تقدير
العزیز الحكيم).

ومن الجدير بالذكر ان إخوان الصفا أدركوا نوعياً علة فيضان نهر
النيل في فصل الصيف حيث قالوا في ذلك^(١٢٠) : (وأما علة مدّ نيل مصر في
أيام الصيف فهو من أجل أن هذا النهر يجري من الجنوب إلى الشمال ومبدأ

جريانه من وراء خط الاستواء حيث يكون الشتاء عندنا يكون صيفا هناك ، وفي الصيف يكون الشتاء هناك ، فتكون في ذلك الوقت كثرة الأمطار هناك).

وأشار المسعودي أيضاً الى ملاحظة بارعة جداً في هيدرولوجية الأنهار حيث ذكر في الجزء الأول من موسوعته (مروج الذهب) بأن الأنهار شباباً وهرماً وحياء وموتاً ونشوراً كما يكون ذلك في الحيوان والنبات كما ذكر بأن المياه المخزنة في أعماق الأرض تميل للخروج الى السطح لأنها تتجه دائماً الى الحفاظ على مستواها ، فتنبثق من ذلك العيون والأنهار^(١٢١).

ولقد كان الدمشقي (شيخ الربوة) من أكثر الجغرافيين المتأخرين اهتماماً بموضوع الأنهار. فقد أفرد في كتابه (نخبة الدهر) فصلاً ضافياً عن انهار العالم الإسلامي وذكر كل ما يتعلق بها من معلومات. ولم تشمل شروحه الكلام عن طوبوغرافية الأنهار فحسب، بل تعدتها الى شرح نظام الدورة المائية بأكملها وربط هيدرولوجرافية الأنهار بها، ويمكن القول إن الدمشقي كان من الجغرافيين القلائل الذين خاضوا في هذا الموضوع النظري، وأن شروحه لا تختلف كثيراً عن الشروح الحديثة لأطوار الدورة المائية. قال الدمشقي^(١٢٢): (اختلف العلماء في ملة كون الماء وملة كون نبعه من الأرض. فقال بعضهم إن المطر إذا وقعت على الأرض واجتمعت، منه مياه كثيرة ووجدت لها الجريان والسيلان سبيلاً جرت سيولاً ومدوداً، إذ من شأن الماء الانحدار والانصباب، وإن اتفق أنها تنحصر بين أطراف مرتفعة تمنعها من السيلان بقيت مبقونة. فإن كانت تلك الأرض المحاصرة لها رخوة ويحللها ذلك الماء الى أرض أسفل منها صلابة لا يقدر على نفوذها وقف ثم تموج واضطرب طلباً للخروج حتى يخرق بها خرقاً فيسمى ذلك الخرق عيناً، فإن سالت سميت جدولاً إن كان قليلاً، وإن كان كثيراً سمى نهراً. وإن اجتمعت من المطر منه جمل وسالت بكثرة سميت سيلاً. وكلما كانت

الأمطار أكثر كانت الماء أغزر. وقال آخرون إن علة تكوّن الماء وتكثّرها إنما هو من عصارات الأرض ومخازنها المجموعة فيها من مياه الأمطار ورطوبات الأبخرة الندية المسماة الندى. وذلك أن الرطوبات والعصارات المذكورة تحركها حرارة الشمس وسخونة الأرض المستكنة في أعماقها فيلطف جوهر تلك العصارات بهذا التحريك المذكور فيرقى بخاراً حاراً رطباً، ويقوى ترطيبه عندما يصل في ارتقائه من الزمهيرير في الجو ويصير به بارداً رطباً. فينعقد هناك أجزاء مائية ماثية ماثية. ثم إذا انعقد ذلك جمعت الرياح وأمددته مطراً. فتأخذ الأرض حينئذ منه حاجتها فتجنيه في دواخلها ثم يسبح الباقي منه سيولاً ومدوداً على وجهها سيحاً ويستجن منه أيضاً في شرياناتها ونفاخاتها ما يستجن وتقبل منه وهداها ما تقبل غدراناً ومخازن والباقي الفاضل ينصب إلى البحار المالحة فيختلط بها. ثم يعود عليه ذلك التحريك الكائن من حرارة الشمس والحر المستجن ببطن الأرض فتتحرك تلك الأجزاء والعصارات والمياه المختلطة بمياه البحار المالحة فتعود راقية كالأول إلى أن يصير مطراً وسيلاً وفضالات محتضنات كالأول، وهذا دأبها).

وبحث العلماء العرب في أصل العيون والينابيع أيضاً. وقد أجمعوا على كونها تصدر من مستودعات في باطن الأرض، وإن تلك المستودعات تنشأ من مياه الأمطار والثلوج التي تتسرب من الشقوق والمسام ومن بخار الماء المتكاثف بسبب حرارة باطن الأرض. وقد ذكر محمد بن الحاسب الكرخي في ذلك^(١٢٣): (إن الله تعالى خلق في جوف الأرض ماءً ساكناً يجري فيها مجرى الدم من بدن الحيوان، لا يزيد بزيادة الأمطار ولا ينقص بنقصانها على ما قاله الأولون، لأن مادته من استحالة الهواء إلى الماء في بطون الأرض. وهذا الماء عمّ أكثر الخلل في جسمها واتصل بعضه ببعض ما لم يمنع بالحواجز والموانع الصلبة. وهذا الماء يجري من المواضع البعيدة المركز إلى المواضع القريبة منه في عروق الأرض والخلل في جوفها. فكما أن الماء جارٍ على وجه الأرض ومتحيرٌ عليها، كذلك الماء الساكن في جوفها جارٍ

في مواضع كالأنهار ومنتحير في مواضع كالبحار. ومعظم الماء الساكن يكون تحت الصحارى المطمئنة والفلوات البعيدة الأرجاء، يتوصل اليه بقفر له قدر. وقد تمدّ مياه الثلوج التي تبقى على جبال قد ذهبت طولاً وعرضاً، فيما بينها شعاب وبطاح لحفظ الثلوج الى وقت مسامته الشمس لها. والماء في مثل هذه الصحارى أقوى منه في غيرها لأن الجبال الموصوفة هي مخازن الماء من جميع الأرض المحيط بها ما لم تمنع الموانع المذكورة).

ولقد ساهم ابن سينا مساهمة هامة أيضاً في دراسة العيون والينابيع. وقد أشار في كتابه (الشفاء) في الرسالة الخامسة منه أن العيون إنما تتولد باندفاع المياه الى وجه الأرض بالعنف، وأنها لم تندفع بالعنف إلا بسبب محرك لها مصعد الى فوق. وذكر ان الأسباب المصعدة للرطوبات إنما هي الحرارة المبخرة للرطوبات الملجئة إياها الى الصعود، والعيون أيضاً فإن مبادئها من البخارات المندفعة صعوداً عن تصعيد الحرارة المحترقة، في الأرض (من الشمس والكواكب). . . والأرضون الصلبة جداً تحقن البخار حقناً شديداً، والجبال أقوى الأرضين على حقن الحرارة في ضمنها وحبس البخار المتصاعد منها حتى يقوى اجتماعه ويعد بقوته منفذاً يندفع منه إلى خارج وقد تكاثف واستحال ميهاً وصار عيوناً. كذلك قسم ابن سينا المياه المنبعثة من الأرض الى أنواع، منها العيون السيالة، ومنها مياه العيون الراكدة، ومنها مياه الآبار، ومنها مياه القنى، ومنها مياه النر، وشرح طبيعة كل نوع وحدوثه (١٢٤).

وقدم (إخوان الصفا) تفسيراً لظاهرة العيون الحارة وقد ورد على النحو التالي: (أما علة حرارة بعض العيون في الشتاء والصيف على حالة واحدة فهي أن في باطن الأرض وكهوف الجبال مواضع تربتها كبريتية فتصير تلك الرطوبات التي تنصب هناك دهنية، وتكون الحرارة التي فيها راسية دائماً بينها أو فوقها مياه في جداول وعروق نافذة فتسخن تلك المياه بمرورها

هناك وجوازها عليها، ثم تخرج وتجري على وجه الأرض وهي حارة حامية. فإذا أصابها نسيم الهواء وبرد الجو، بردت وربما جدت) (١٢٥).

٣- الحقل الجيومورفولوجي:

عالج العلماء العرب والمسلمون بعض الجوانب النظرية في حقل الجيومورفولوجيا بالإضافة إلى الجوانب العملية للموضوع. غير أن علاجهم هذا كان عرضياً ولم يرد على أساس نظريات جديدة في علم الجغرافيا، كما أنهم تأثروا إلى حد غير قليل بالنظريات اليونانية والرومانية. وعلى أية حال فقد ثبتوا حقائق جيومورفولوجية هامة منها أثر العامل الزمني في العمليات الجيومورفولوجية، وأثر الدورة الصخرية والدورة الفلكية، في تبادل اليابس والماء، وأثر عنصري المناخ والمياه في عملية التعرية، فضلاً عن آراء جيومورفولوجية سليمة أخرى. وفي هذا الحقل تكتسب أهمية خاصة المساهمات التي أضافها كل من البيروني وإخوان الصفا والمسعودي وابن سينا. ويقف البيروني في المقدمة بين الجغرافيين العرب والمسلمين في ملاحظاته الجيومورفولوجية الذكية. فقد فطن في استعراضه لطوبوغرافية بلاد السند إلى التكوين الجيولوجي الخاص لهذا السهل، واعتقد أنه لا بد أن يكون حوضاً بحرياً قديماً قد طمرته الترسبات. ولم يكن البيروني في ملاحظاته هذه بعيداً عن الحقيقة. قال: (وأرض الهند من تلك البراري يحيط بها من جنوبها بحرهم المذكور، ومن سائر الجهات تلك الجبال الشوامخ واليهها مصاب مياهها. وإذا تفكرت عند المشاهدة فيها وفي أحجارها المدملكة الموجودة إلى حيث يوجد الحفر العظيم بالقرب من الجبال وشدة جريان مياه الأنهار وأصغر من التباعد وفتور الجري ورمالاً عند الركود والاقتراب من المغايض والبحر لم تكن تتصور أرضه إلا بحراً في القديم قد انكسب بحمولات السيول) (١٢٦).

ومن الملاحظ أن البيروني قد فطن أيضاً إلى عملية الترسيب النهري لا سيما عند اقتراب النهر من مصباته في المغايض أو البحار. وللبيروني ملاحظات بارعة أخرى تتعلق باختلاف توزيع اليابس والماء على مرّ الأزمان الجيولوجية. وملاحظاته تلك لا تختلف بشيء عن حقائق العلم الحديث. قال: (لا ينتقل البحر إلى البر والبر إلى البحر في أزمنة إن كانت قبل كون الناس في العالم فغير معلومة وإن كانت بعده فغير محفوظة، لأن الأخبار تنقطع إذا طال عليها الأمد وخاصة في الأشياء الكائنة جزءاً بعد جزء بحيث لا تفتن لها إلا الخواص، فهذه بادية العرب وقد كانت بحراً فانكس حتى أن آثار ذلك ظاهرة عند حفر الآبار والحياض بها فإنها تبدي أطباقاً من تراب ورمال ورضراض، ثم فيها من الخزف والزجاج والعظام ما يمتنع أن يحمل على دفن قاصر إياها هناك بل يخرج منها أحجاراً إذا كسرت كانت مشتملة على أصداف وودع وما يسمى آذان السمك اما باقية على حالها واما بالية قد تلاشت وبقي مكانها خلاء متشكلاً بشكلها) (١٢٧).

وقد اشتمل هذا الكلام أيضاً على إشارة ذكية الى أهمية الحفريات والمتحجرات في تقرير تأريخ الصخور والطبقات الأرضية، وهذا المبدأ من أهم مبادئ علم الجيولوجيا الحديث.

ولقد ساهم إخوان الصفا بدورهم مساهمة هامة في تنمية الجانب النظري في حقل الجيومورفولوجيا بأرائهم القويمة عن العمليات الجيومورفولوجية. فقد أكدوا على أهمية عوامل التعرية والنحت في التضاريس الأرضية، وبينوا اختلاف توزيع اليابس والماء على مرّ العصور الجيولوجية، ووضحوا نشوء السهول الرسوبية البحرية، وناقشوا مسألة تكوّن الجبال الالتوائية. وهكذا يتضح انهم قد أشاروا الى أهم النقاط التي يُعنى علم الجيومورفولوجيا الحديث بدراستها. قال إخوان الصفا في رسالتهم الخامسة من «الجسمانيات الطبيعيات» (١٢٨): (وأعلم يا أخي ان الأودية

والأنهار كلها تبتدىء من الجبال والتلال وتمرّ في مسيلها وجريانها نحو البحار والأجام والغدران، وإن الجبال من شدة إشراق الشمس والقمر والكواكب عليها بطول الدهر تنشف رطوبتها وتزداد جفافاً ويبساً وتنقطع وتنكسر وخاصة عند انقضاض الصواعق وتصير أحجاراً وصخوراً أو حصى ورمالاً. ثم إن الأمطار والسيول تحط تلك الصخور والرمال إلى بطون الأودية والأنهار ويحمل ذلك شدة جريانها إلى البحار والغدران والأجام. وإن البحار لشدة أمواجها وشدة اضطرابها وفورانها تبسط تلك الرمال والطين والحصى سافاً على ساف بطول الأزمان والدهور ويتلبد بعضها فوق بعض وينعقد وينبت في قعر البحار جبلاً وتلالاً، كما تتلبد من هبوب الرياح دعاص الرمال في البراري والقفار. واعلم يا أخي أنه كلما انطمت قعورها من هذه الجبال والتلال التي ذكرنا أنها تنبت، فإن الماء يرتفع ويطلب الاتساع وينبسط على سواحلها نحو البراري والقفار ويغطيها الماء. فلا يزال ذلك دأبه بطول الزمان حتى تصير مواضع البراري بحاراً ومواضع البحار ييبساً وقفاراً. وهكذا لا تزال الجبال تنكسر وتصير أحجاراً وحصى ورمالاً تحطها سيول الأمطار وتحملها إلى الأودية والأنهار بجريانها حتى البحار وتنعقد هناك كما وصفنا وتنخفض الجبال الشاخحة وتنقص وتقصر حتى تستوي مع وجه الأرض، وهكذا لا يزال ذلك الطين والرمال تنبسط في قعر البحار وتتلبد وتنبت عنها التلال والروابي والجبال، وينصب من ذلك المكان الماء حتى تظهر تلك الجبال وتنكشف هذه التلال والروابي والجبال، وينصب من ذلك الماء حتى تظهر تلك الجبال وتنكشف هذه التلال، وتصير جزائر وبراري ويصير ما يبقى من الماء في وهادها وقعورها بحيرات وأجاماً أو غدراناً وينبت فيها القصب والوحوال. فلا تزال السيول تحمل إلى هناك الطين والرمال والوحوال حتى تجف تلك المواضع وتنبت الأشجار والعكرش والعشب وتصير مواضع للعشب والوحوش. ثم يقصدها الناس لطلب المنافع والمرافق من الحطب والصيد وغيرها، وتصير مواضع الزروع والغروس والنبات بلداناً

وقرى ومدناً يسكنها الناس).

وساهم المسعودي أيضاً في الجانب النظري من حقل الجيومورفولوجيا. فقد أشار في الجزء الأول من موسوعته (مروج الذهب) إلى مسألة اختلاف توزيع اليباس والماء عبر الأزمان الجيولوجية وإلى نشوء السهول الرسوبية البحرية حيث قال: (فليس موضع البر أبداً برّاً، ولا موضع البحر أبداً بحرّاً، ويكون بحرّاً حيث كان مرة برّاً، ويكون برّاً حيث كان مرة بحرّاً). (١٢٩). كذلك أشار في كتاب (التنبه والاشراف) إلى أهمية اختلاف التضاريس الأرضية. فقد قال: (فجعل عزّ وجل منها أنجاداً ومنها أغواراً ومنها أنشازاً ومنها مستوية: وأما أنشازها فمنها الجبال الشاخحة ومنافعها، ظاهرة في قوة وتحدر السيول منها فتنتهي إلى الأرضين البعيدة بقوة جريها ولتقبل الثلوج فتحفظها إلى أن تنقطع مياه الأمطار وتذيبها الشمس فيقوم ما تحلب منها مقام الأمطار. ولتكون الأكام والجبال في الأرض حواشر للمياه لتجري من تحتها ومن شعوبها وأوديتها فتكون منها العيون الغزيرة ليعتصم بها الحيوان ويتخذها مأوى ومسكناً ولتكن مقاطع ومقاتل وحواجز بين الأرضين من غلبة مياه الأمطار عليها) (١٣٠).

كذلك أضاف المسعودي إضافة هامة إلى حقل الجيومورفولوجيا بآرائه عن أهمية الترسبات النهرية وآثارها الجيومورفولوجية. وقد طبق المسعودي آراءه على العراق وبين آثار الترسبات النهرية في الخليج العربي في تراجع ساحله نحو الجنوب على مرّ السنين، حيث قال في ذلك: (وكانت سفن الهند والصين تصل إلى الحيرة، فلما انقطع الماء عن مصبه في ذلك الموضع انتقل البحر برّاً فصار بين الحيرة وبين البحر في هذا الوقت أيام كثيرة، وأن من رأى النجف وأشرف عليها يتبين له ما وصفنا) (١٣١).

وضرب المسعودي مثلاً على تغيير مواضع المجاري النهرية بسبب عامل الترسيب من نهر دجلة في موقع بغداد حيث أشار إلى انتقال مجرى

دجلة شرقي بغداد في موضع الشماسية من الجانب الغربي من الضياع التي كانت بين قطربل ومدينة السلام الى الجانب الشرقي من تلك الضياع . ثم انتهى الى القول : (فإذا كان الماء [في شرقي بغداد] في نحو ثلاثين سنة قد ذهب بنحو من سبع ميل فإنه يسير ميلاً في قدر مائتي سنة . فإذا تباعد النهر أربعة آلاف ذراع [وهي مقدار الميل] من موضعه الأول خربت بذلك السبب مواضع وغمرت مواضع . وإذا وجد الماء سيلاً منخفضاً وانصباباً وسّع بالحركة وشدة الجرية لنفسه فاقتلع المواضع من الأرض من أبعد غاياتها ، وكلما وجد موضعاً متسعاً من الوهاد ملأه في طريقه من شدة جريته حتى يعمل بحيرات ومستنقعات ، وتخرّب بذلك بلاد وتعمّر بلاد ، ولا يغيب فهم ما وصفنا على من له أدنى فكر (١٣٢) .

وأخيراً لا بد من الإشارة الى مساهمات الفيلسوف ابن سينا في حقل الجيومورفولوجيا والتي تنصبّ على نحو الخصوص في آرائه عن تكوين الجبال وعن أهمية عوامل التعرية . والواقع أن تلك الآراء ذات أهمية بالغة إذ إنها تقترب اقتراباً كبيراً من الآراء الحديثة في هذا الباب . قال ابن سينا في الرسالة الخامسة من كتاب «الشفاء» في شرح تكوين الجبال : (وأما الارتفاع فقد يقع لذلك سبب بالذات وقد يقع له سبب بالعرض . أما السبب بالذات فكما يتفق عند كثير من الزلازل القوية ان ترفع الريح الفاعلة للزلزلة طائفة من الأرض وتحدث رابية من الروابي دفعة . وأما الذي بالعرض ، فإنه يعرض لبعض الأجزاء من الأرض انحفار من دون بعض ، بأن تكون رياح نسّافة أو مياه حفّارة تتفق لها حركة على جزء من الأرض دون جزء فينحفر ما تسيل عليه ويبقى ما لا تسيل عليه رابياً . ثم لا تزال السيول تغوص في الحفر الأول الى أن تغور غوراً شديداً ويبقى ما انحرف عنه شاهقاً وهذا كالمحقق من أمور الجبال وما بينها من الحفور والمسالك .

وربما كان الماء أو الريح متفق الفيضان إلا أن اجزاء الأرض تكون

منخفضة فيكون بعضها لينة وبعضها حجرية. فينحفر الترابي اللين ويبقى الحجري مرتفعاً. ثم لا يزال ذلك المسيل يتحفر وينحفر على الأيام ويتسع ويبقى النتوء وكلما انحفر عنه الأرض كان شهوقه أكثر.

فهذه هي الأسباب الأكثرية لهذه الأحوال الثلاثة. فالجبال تكوّن منها من أحد أسباب تكوّن الحجارة. والغالب ان تكوّن منها من طين لزج على طول الزمان، تحجر في مدد لا تضبط، فيشبه ان تكون هذه المعمورة قد كانت في سالف الأيام غير معمورة، بل مغمورة بالبحار فتحجرت، أما بعد الانكشاف قليلاً قليلاً في مدد لا تفي التاريخيات بحفظ أطرافها وأما تحت المياه لشدة الحرارة المحتقنة تحت البحر. والأولى أن يكون بعد الانكشاف، وأن تكون طينتها تعينها على التحجر، إذ تكون طينتها لزجة ولهذا ما يوجد في كثير من الأحجار إذا كسرت أجزاء الحيوانات المائية كالأصداف وغيرها. ولا يبعد أن تكون القوة المعدنية قد تولدت هناك فأعانت أيضاً. وأن تكون مياه قد استحالت أيضاً حجارة، لكن الأولى أن يكون تكوّن الجبال على هذه الجملة، وكثرة ما فيها من الحجر لكثرة ما يشتمل عليه البحر من الطين ثم ينكشف عنه وارتفاعها لما حفرتة السيول والرياح فيما بينها.

فإنك إذا تأملت أكثر الجبال رأيت الانحفار الفاصل فيما بينها متولداً من السيول ولكن ذلك أمر إنمّا تمّ وكان في مدد كثيرة، فلم يبق لكل سيل أثره، بل إنمّا يرى الأقرب منها عهداً. وأكثر الجبال الآن إنمّا هي في الارضاض والتفتت. وذلك لأن عهد نشوئها وتكوّناتها إنمّا كان مع انكشاف المياه عنها يسيراً يسيراً. والآن فإنها في سلطان التفتت. إلا ما شاء الله من جبال، إن كانت تتزايد بسبب مياه تتحجر فيها أو سيول تؤدي إليها طيناً كثيراً فيتحجر فيها. فقد بلغني كما أحسب أنه قد شوهد ذلك في بعض الجبال. وأما ما شاهدته أنا في شط جيحون وليس ذلك الموضع مما يستحق أن يسمى جبلاً، فما كان من هذه المنكشفات أصلب طينة وأقوى تحجراً

وأعظم حجماً فإنه إذا انهدما دونه بقي أرفع وأعلى (١٣٣).

وهكذا يتضح أن ابن سينا قد صنّف الجبال الى صنفين رئيسيين: الأول يدخل في صنف الجبال الالتوائية والثاني يدخل في صنف جبال التعرية، كذلك أرجع تكوّن الجبال الى سببين أساسيين: وهما الحركات الأرضية على اختلاف أنواعها ولا سيما الحركات الرافعة، وعوامل التعرية ولا سيما الرياح والمياه الجارية. كذلك أشار ابن سينا الى فعل العوامل الجيولوجية البطيء الذي يتراكم مع الوقت والى آثارها الطويلة الأمد. وإذا علمنا أن النظرية المتعلقة بالتضاريس الأرضية التي سادت التفكير الجيولوجي حتى القرن السابع عشر كانت تؤمن بمبدأ (التغير السريع) أو (الثبات الدائم) في التضاريس الأرضية أدركنا أهمية الفكرة التي أكد عليها ابن سينا.

تلك هي أبرز الكتابات الجيومورفولوجية التي وردت في المصنفات الكوزموغرافية العربية. أما الظواهر الجيولوجية الأخرى كالزلازل والبراكين فلم ترد عنها إلا إشارات خاطفة. ولعل من أهمها ما ورد في كتابات ابن سينا وإخوان الصفا. قال ابن سينا في موسوعته «الشفاء» في الجزء الخاص بـ [المعادن والآثار العلوية] متحدثاً عن الزلازل: (وأما الزلزلة فإنها حركة تعرض لجزء من أجزاء الأرض بسبب ما تحته، ولا محال أن ذلك السبب يعرض له أن يتحرك ثم يحرك ما فوقه. والجسم الذي يمكن أن يتحرك تحت الأرض ويحرك الأرض إما جسم بخاري دخاني قوي الاندفاع، وإما جسم مائي سيّال، وإما هوائي، وإما جسم ناري، وإما جسم أرضي... فإما الجسم الريحي، ناري أو غير ناري، فإنه يجب أن يكون هو المنبعث تحت الأرض الموجب لتمويج الأرض في أكثر الأمر... فإذا كان سبب الزلزلة قوياً جداً خسف الأرض باندفاعه وخروجه. وربما خلف ناراً محرقة وربما حدثت أصوات هائلة ودوي يدل على شدة الريح. فإن وجدت هذه الريح

المصوتة منفذاً واسعاً بعد المنفذ الذي تصوت فيه حدث عن اندفاعها صوت ولم تزلزل... (١٣٤).

وتحدث ابن سينا أيضاً عن أنواع الزلازل فذكر النوع الرأسي وسمّاه الرجفي، والنوع الأفقي ووصفه بأنه اختلاجي عرضي رعشي، كما ذكر نوعين آخرين هما الققط والسلمي. ووصف أيضاً سير الزلزلة وقال بأنها تختلف في قوة أوائلها وأواخرها وأنها لا يمكن أن تجري على منهاج واحد (١٣٥).

أما إخوان الصفا فقد فسروا ظاهرة الزلازل على النحو التالي: (١٣٦).

(وأما الكهوف والمغارات والأهوية التي في جوف الأرض والجبال إذا لم يكن لها منافذ تخرج منها المياه بقيت تلك المياه هناك محبوسة زماناً. وإذا حمي باطن الأرض وجوف تلك الجبال سخنت تلك المياه ولطفت وتحللت وصارت بخاراً، وارتفعت وطلبت مكاناً أوسع. فإن كانت الأرض كثيرة التخلخل تحللت وخرجت تلك البحار من تلك المنافذ. وإن كان ظاهر الأرض شديد التكاثف حصيناً منعها من الخروج وبقيت محتبسة تتموج في تلك الأهوية لطلب الخروج وربما انشقت الأرض في موضع منها وخرجت تلك الرياح مفاجأة وانخسف مكانها ويسمع لها دويّ وهدة وزلزلة. وإن لم تجد لها مخرجاً بقيت هناك محتبسة، وتدوم تلك الزلزلة إلى أن يبرد جو تلك المغارات والأهوية ويغلظ).

أما البراكين فوصفها إخوان الصفا على النحو التالي: (واعلم أن في بعض المواضع يرى من بعيد على رؤوس الجبال وبطون الأودية نيران وضياء بالليل ودخان معتكر ساطع في الهواء ومرتفع في الجو، وعلته أن في جوف الجبال كهوفاً ومغارات وأهوية حارة ملتهبة تجري إليها مياه كبريتية أو نفطية دهنية فتكون مادة لها رائحة وهي مثل التي بجزيرة صقلية وبجبل مزهر من خوزستان) (١٣٧).

تلك هي أبرز المواضيع التي طرقتها المصنفات الكوزموغرافية العربية، وقد تناولت كما أوضحنا أهم النقاط التي تعالجها اليوم الجغرافية الطبيعية بمفهوم لا يختلف كثيراً عن المفهوم الحديث.

الخلاصة

لقد اتضح من استعراض تطور الجغرافية العربية القديمة أنها قد عالجت أغراضاً متعددة كما أضافت إضافات هامة، وكانت مناهجها في بعض الجوانب قريبة من المناهج الحديثة. ولقد شملت إضافاتها الى تاريخ الفكر الجغرافي حقولاً متنوعة هي الحقل البلدانى والحقل الطبيعى والحقل الفلكي.

فأما الحقل البلدانى، أو ما يسمى بالجغرافية الاقليمية، فيشمل الكتابات الاقليمية والبشرية وهي تمثل أهم الاضافات الجغرافية العربية الى العلم الجغرافي القديم. فقد اشتملت على مادة غزيرة عن بلدان العالم القديم ذات جوانب متعددة. ففضلاً عن المعرفة الجغرافية البحتة بجهات نائية، كجهات غربي وأواسط افريقيا وأواسط آسيا والهند الصينية والهند وجزر المحيط الهندي، بل وحتى ببعض جهات سيبيريا، فقد أمدتنا بمعلومات طيبة عن شعوب تلك الجهات مما يمكن أن يكون ذا فائدة عظيمة في الدراسات التاريخية والأنثروبولوجية. والحقيقة ان المعلومات ذات الصفة البشرية هي أعظم قيمة في كتب الجغرافية العربية من أية معلومات طبيعية وطوبوغرافية

أخرى وهي التي تكسبها أهميتها الخاصة. ففضلاً عن أن تلك المعلومات يمكن ان ترسم لنا بوضوح ما حدث من تغير في المنظر الطبيعي Landscape في كثير من أقطار العالم الاسلامي ، فإنها توضح لنا كذلك نوع العلاقة بين البشر وبيئتهم الطبيعية في مختلف المراحل التاريخية، لذلك يمكن القول إن الجغرافيين العرب والمسلمين كانوا من أوائل من كتب في حقل الجغرافية البشرية، وأن كتاباتهم في هذا الميدان تتفوق في اتساع آفاقها وتنوعها على كتابات الاغريق والرومان. فلقد تناولوا بالوصف مختلف نواحي الحياة البشرية متحدثين عن العادات والتقاليد والحرف والأديان والطبقات الاجتماعية والمأكل والملبس، إلى آخر ما يتصل بحياة الانسان. ولم يقتصروا على هذه الجوانب فحسب بل طرقتوا مواضيع أخرى من مواضيع الجغرافية البشرية، وهي علاقة الانسان ببيئته الطبيعية. ومن المواضيع البشرية الأخرى التي طرقتها الجغرافيون العرب والمسلمون وكانوا روادا فيها ما يطلق عليها في الوقت الحاضر اسم (جغرافية المدن)، وقد ساهم المؤرخون في قسط وافر من هذه الكتابات، وهناك أمثلة عديدة من المؤلفات العربية التي بحثت في وصف المدن وتاريخها وحفلت بالمعلومات الطبوغرافية والاقتصادية والبشرية.

ويتصل بالحقل البلدانى كتب (الرحلات) التي يمكن القول إن الكتاب العرب والمسلمين ضربوا بسهم وافر فيها وأنهم خلفوا ثروة غنية جداً. وفيما عدا هيرودوت لم يشهد الفكر الجغرافي اليوناني والروماني رحالة من طراز المسعودي أو الادريسي أو ابن حوقل أو المقدسي أو ابن بطوطة، وقد سبق أن ذكرنا بأن الكتابات الجغرافية العربية، قد اعتمدت من البداية على الخبرة الشخصية واتخذت من الأسفار هدفاً مركزياً لها. ولذلك فإن (الرحلة) تمثل الوجه المشرق في الجغرافية العربية، وفي بطونها معين لا ينضب من المعلومات التاريخية والاقتصادية والانثروبولوجية عن جميع مناطق العالم القديم.

وأما الحقل الطبيعي فقد تناول بالدرس النواحي المناخية والهيدروغرافية والجيومورفولوجية، ولا يمكننا الادعاء بأن العلماء العرب والمسلمين كانوا مبتكرين فيه دائماً. غير أنهم أوردوا معلومات جيدة تتعلق بتوزيع الحرارة على سطح الأرض وعلاقتها بالنبات والحيوان والانسان، وأثر أشعة الشمس واختلاف زوايا سقوطها في كمية الحرارة وتوزيع الأقاليم الحرارية على الكرة الأرضية. كما أنهم سجلوا ملاحظات هامة تتعلق بالطبقات الجوية والأمطار والرياح المختلفة. كما سجلوا ملاحظات جيومورفولوجية هامة تتعلق بتكوين الجبال والسهول، واختلاف توزيع اليابس والماء على الكرة الأرضية باختلاف الأزمان. ويمكن القول إن الجوانب العملية في الابحاث الجغرافية الطبيعية العربية تكشف عن استقلال في التفكير عن التأثير اليوناني - الروماني. وخير ما يمثل الجوانب العملية في الجغرافية الطبيعية العربية الدراسات العديدة التي كتبت عن توزيع البحار والبحيرات والانهار والنهيرات التي تعكس خبرة ودراية واسعة لم تتوافر في مؤلفات الجغرافيين الاغريق والرومان.

وأما ما يتعلق بالحقل الفلكي فلا ريب أن كتابات العلماء العرب والمسلمين تعكس تأثراً بعلوم الفرس والهنود واليونان، غير أنها في الوقت نفسه تكشف عن الاضافات العظيمة والأساسية التي أنجزوها في هذا الحقل. وإذا كان علم الفلك العربي قد تأثر في طوره المبكر بكتاب بطليموس (المجسطي)، فإن عشرات العلماء العرب والمسلمين قد ساهموا فيما بعد بتطوير هذا العلم واستقبلوا به عن التأثير اليوناني بل وبلغوا فيه الذروة في العلوم القديمة. وقد أيدوا الفرضيات اليونانية حول الأرض والكواكب، فأمنوا بأن الأرض كروية وأنها ثابتة لا تتحرك في وسط الكون. كما أيدوا بأن الجزء المعمور منها هو الربع الواقع في نصفها الشمالي، وأن الجزء الجنوبي منها غير مسكون. وقد اعتقدوا أيضاً بأن المنطقتين الاستوائية والقطبية غير مسكونتين بسبب شدة حرارة الأولى وعظم برودة الثانية.

كذلك قاموا بإنجاز عملية فلكية عظيمة هي قياس درجة من درجات الطول، وقد مكنهم ذلك من التوصل الى تقدير مقارب لمحيط الأرض، وقاموا أيضاً بوضع أزياج دقيقة لتعيين حركات الكواكب في أفلاكها واستخراج مواضعها من السماء، وحققوا في هذا الفن الرياضي براعة عظيمة، ولا تزال الكثير من أسماء النجوم شائعة بمسمياتها العربية في علم الفلك الأوروبي، مثل الدبران Aldebran والقائد Alkaid والطائر Altair وبيت الجوزاء Beit Elgueese والمرقب Markab والمرفق Mirfak والرجل Regal وفم الحوت Famalhut^(١٣٨). وقد أدى تبحرهم في هذا الفن إلى تطوير آلات فلكية عديدة مثل الاضطراب التي كانت تستخدم في رصد الكواكب والبوصلة التي تستخدم في الملاحة البحرية، وإلى ابتكار آلات عديدة مثل الحلقة الصغرى والحلقة الكبرى وسداس الفخري. كذلك أدى الاهتمام البالغ بعلم الفلك إلى بناء المراصد الضخمة في مدن عديدة من بلدان العالم الاسلامي الشاسعة وكان البعض منها على درجة بالغة من الدقة والضبط. وهكذا تنوعت إنجازاتهم في هذا الحقل فمكنتهم من رصد تحركات النجوم والكواكب في السماء واستخدام مجموعاتهما في التعرف على الاتجاهات في عرض البحر، كما مكنهم من تعيين مواقع المدن والبحار والجبال والبلدان حسب خطوط الطول والعرض بل ومكنهم أيضاً من رسم خرائط جيدة للأرض.

وهكذا يمكننا القول بأن الجغرافية العربية القديمة التي ظهرت في عهد يطلق عليه في التاريخ الأوروبي اسم (العصور المظلمة) تمثل في المفاهيم التي توصلت إليها والحقول التي طرقتها والأفكار التي دانت بها نقلة هامة في تاريخ الفكر الجغرافي العالمي^(١٣٩).

هوامش

- (١) الهمداني (الحسن بن أحمد) - صفة جزيرة العرب. طبع في لندن عام ١٩٣٨، ص ١٧٣-١٧٥.
- (٢) دائرة المعارف الاسلامية (الترجمة العربية) - المجلد السابع. [مادة جغرافيا] - ص ١١.
- (٣) د. نقولا زيادة - الجغرافية والرحلات عند العرب. دار الكتاب اللبناني، بيروت ١٩٦٢، ص ١٢.
- (٤) د. عبدالرحمن حميدة - أعلام الجغرافيين العرب. (الطبعة الثانية). دمشق ١٩٨٠، ص ٦٨.
- (٥) أغناطيوس كراتشكوفسكي (ترجمة صلاح الدين هاشم)، تاريخ الأدب الجغرافي العربي. منشورات الجامعة العربية، الجزء الأول، القاهرة ١٩٦١، ص ٤٠٥.
- (٦) سهراب - كتاب عجائب الأقاليم السبعة الى نهاية العمارة، طبع بمطبعة فينا سنة ١٣٤٧ هـ وهي سنة ١٩٢٩ م بإشراف مزيك، ص ٥.
- (٧) ابن خرداذبه (أبو القاسم عبيدالله) - المسالك والممالك. منشورات مكتبة المثنى لقاسم الرجب. ص ٤.
- (٨) ابن رسته (أبو علي أحمد بن عمر) - الأعلام النفيسة (المجلد السابع). منشورات مكتبة المثنى عن طبعة لندن، ص ٨ و ١٢.
- (٩) المسعودي (أبو الحسن علي) - التنبيه والاشراف، منشورات مكتبة خياط، بيروت ١٩٦٥، ص ٣١.
- (١٠) ابن الفقيه الهمداني (أبو بكر أحمد بن ابراهيم) - مختصر كتاب البلدان - منشورات مكتبة المثنى عن طبعة لندن لعام ١٨٨٥، ص ٣.
- (١١) البيروني (أبو الريحان محمد بن أحمد) - القانون المسعودي (الجزء الأول). منشورات مجلس دائرة المعارف العثمانية بالهند. حيدرآباد ١٩٥٤.
- (١٢) إخوان الصفاء وخلان الوفاء - رسائل إخوان الصفا (الجزء الثاني). منشورات المكتبة التجارية الكبرى لصاحبها مصطفى محمد. القاهرة ١٩٢٨ ص ١١١.
- (١٣) الحموي (ياقوت) - معجم البلدان، طبعة داري صادر وبيروت، ١٩٥٥ (الجزء الأول).
- (١٤) ابن خلدون (عبدالرحمن) - مقدمة ابن خلدون. منشورات المكتبة التجارية الكبرى لصاحبها مصطفى محمد بالقاهرة، ص ٤٤.
- (١٥) أبو الفدا (عماد الدين اسماعيل) - تقويم البلدان. منشورات مكتبة المثنى عن طبعة رينو ودي سلاف. ص ٣.
- (١٦) الدمشقي (شمس الدين ابو عبدالله الملقب بشيخ الربوة) - نخبة الدهر في عجائب البر والبحر. منشورات مكتبة المثنى عن طبعة للمستشرق مهرن. ص ٩-١١.

- (١٧) إخوان الصفا - ص ١١٣ .
- (١٨) البيروني - القانون المسعودي - ص ٤٩-٥٢ .
- (١٩) كارلونا لينو - علم الفلك وتاريخه عند العرب في القرون الوسطى . روما - ص ٢٥١ .
- (٢٠) نفيس أحمد (ترجمة فتحي عثمان): - جهود المسلمين في الجغرافيا . (سلسلة الألف كتاب)، مطابع دار القلم بالقاهرة . ص ١٩٢ .
- (٢١) د. شريف محمد شريف - تطور الفكر الجغرافي - (الجزء الأول)، القاهرة ١٩٦٩ ص ٢١١ و ٣٣٠ و ٤٠٨ .
- (٢٢) ابن رسته - ص ١٧-١٨ .
- (٢٣) ابن الفقيه - ص ٤-٥ .
- (٢٤) المسعودي - التنبيه والاشراف، ص ٣١-٣٢ .
- (٢٥): إخوان الصفا - ص ١١١-١١٢ .
- (٢٦) الحموي - ص ١٩ .
- (٢٧) ابن خلدون - ص ٤٥ .
- (٢٨) ابن خلكان - وفيات الأعيان . (الجزء الأول) . القاهرة ١٣٨٠ هـ . ص ٧٩-٨٠ .
- (٢٩) نالينو - ص ٢٨٧ .
- (٣٠) المصدر السابق - ص ٢٩٠ - ٢٩١ .
- (٣١) إخوان الصفا - ص ١٢٠ - ١٢٨ .
- (٣٢) الحموي - ص ١٨ - ٢٠ .
- (٣٣) نفيس أحمد - ص ١٨٧ .
- (٣٤) قدرى حافظ طوقان - تراث العرب العلمي في الرياضيات والفلك . (الطبعة الثانية) - القاهرة ١٩٥٤ ، ص ٩٢ .
- (٣٥) كراتشكوفسكي - ص ٨٥ .
- (٣٦) نفيس أحمد - ص ٨٩ .
- (٣٧) المصدر السابق - ص ٨٥ .
- (٣٨) المسعودي - التنبيه والاشراف ص ٣٣ .
- (٣٩) كراتشكوفسكي - ص ٨٧ .
- (٤٠) المصدر السابق - ص ١٨ .
- (٤١) المصدر السابق - ص ٢٤ .
- (٤٢) اليعقوبي (أحمد بن أبي يعقوب) - كتاب البلدان . منشورات المطبعة الحيدرية بالنجف، ص ٢ .
- (٤٣) ابن حوقل (أبو القاسم محمد) - صورة الأرض . منشورات مكتبة الحياة ببيروت . ص ١١ .
- (٤٤) المقدسي (شمس الدين أبو عبدالله) - أحسن التقاسيم في معرفة الأقاليم . منشورات مكتبة المثني عن طبعة ليدن لعام ١٩٠٦ ، ص ٢ .

- (٤٥) أبو الفدا - ص ٢ .
- (٤٦) الحموي - ص ٢٥ .
- (٤٧) المصدر السابق - ص ٢٦ .
- (٤٨) المصدر السابق - ص ٢٧ .
- (٤٩) المصدر السابق - ص ٢٦ .
- (٥٠) الأصبخري (أبو اسحاق ابراهيم) - المسالك والممالك (تحقيق الدكتور محمد جابر عبدالعال الحيني). القاهرة ١٩٦١ . ص ١٥ .
- (٥١) ابن حوقل - ص ١٠ .
- (٥٢) راجع كتاب: (مصادر البكري ومنهجه الجغرافي)، تأليف الدكتور عبدالله يوسف الغنيم، منشورات ذات السلاسل، الكويت ١٩٧٤، ص ٥٨-٥٥ .
- (٥٣) راجع: (كتاب الجغرافيا) تأليف أبي الحسن سعيد المغربي. تحقيق الدكتور اسماعيل العربي، بيروت ١٩٧٠ .
- (٥٤) أبو الفدا، ص ٧٢ و ٧٣ .
- (٥٥) ابن حوقل، ص ١٢٦ .
- (٥٦) ألدو ميلي (ترجمة د. عبد الحلیم النجار) - العلم عند العرب وأثره في تطور العلم العالمي - القاهرة ١٩٦٢، ص ٣٩٢ - ٣٩٤ .
- (٥٧) كراتشكوفسكي، ص ٢٠٧ .
- (٥٨) الأصبخري - المسالك والممالك، ص ١٥ .
- (٥٩) المصدر السابق، ص ١٥ .
- (٦٠) ابن حوقل، ص ١٠ .
- (٦١) المقدسي - ص ٨ .
- (٦٢) المصدر السابق، ص ٦ .
- (٦٣) ألدو ميلي، ص ٣٩٣ .
- (٦٤) د. صبحي عبد الحكيم وماهر الليثي - علم الخرائط - مكتبة الأنجلو المصرية، القاهرة ١٩٦٦، ص ٢٣-٢٥ .
- (٦٥) Erwin Raiz, General Cartography, New York 1948, p. 17 .
- (٦٦) حسين فوزي - حديث السندباد القديم - بيروت ١٩٧٧، ص ٩ .
- (٦٧) البيروني، القانون المسعودي ص ٥٣٧ .
- (٦٨) القزويني (زكريا محمد) - آثار البلاد وأخبار العباد. منشورات دار صادر بيروت، ص ٦١٧ - ٦٢٠ .
- (٦٩) د. حسين مؤنس - تاريخ الجغرافية والجغرافيين في الأندلس - مدريد ١٩٦٧، ص ٢٠٨ .
- (٧٠) شريف محمد شريف، ص ٤٥٢ - ٤٥٣ .

- (٧١) راجع (رحلة ابن فضلان) - تحقيق الدكتور سامي الدهان ، منشورات المجمع العلمي العربي بدمشق - عام ١٩٥٩ .
- (٧٢) نفيس أحمد، ص ٣٣ .
- (٧٣) د. شاكر خصباك - ابن بطوطة ورحلته - النجف ١٩٧١ ، ص ٢١٦ - ٢١٧ .
- (٧٤) هـ. وود - (ترجمة شاكر خصباك) الارتياح والكشف الجغرافي . منشورات المكتبة العصرية، بيروت ١٩٦٧ ، ص ٢٢ .
- (٧٥) راجع كتاب (في الجغرافية العربية) - دراسة للتراث الجغرافي العربي . تأليف الدكتور شاكر خصباك - بغداد ١٩٧٥ ، ص ١٠٢ - ١٠٣ .
- (٧٦) نفيس أحمد، ص ٢٧٠-٢٧١ .
- (٧٧) ابن رسته ، ص ٨٢-٨٣ .
- (٧٨) الاصطخري - الأقاليم (المسالك والممالك) منشورات مكتبة المثنى، ص ٧٦-٧٨ .
- (٧٩) ابن الفقيه - ص ١٣-١٦ .
- (٨٠) الادريسي (أبو عبدالله محمد) - وصف الهند وما يجاورها من البلاد - من كتاب نزهة المشتاق - منشورات القسم العربي للجامعة الاسلامية في عليكرة، عام ١٩٥٤ ، ص ٣٢ - ٥٧ .
- (٨١) نفيس أحمد - ص ٢٤٢-٢٧١ .
- (٨٢) الإدريسي - وصف الهند وما يجاورها، ص ٨ .
- (٨٣) راجع كتاب: د. شاكر خصباك - ابن بطوطة ورحلته، ص ٢٣٨ - ٢٤٥ .
- (٨٤) Kimble, George H.T., Geography In the Middle Ages , London 1938, p. 59 .
- (٨٥) حسين مؤنس، ص ٢٠٩ .
- (٨٦) كراتشكوفسكي، ص ٢٣٠ .
- (٨٧) بلاشير ودرمون - منتخبات من آثار الجغرافيين في القرون الوسطى (الطبعة الثانية)، ص ٢٤١ - ٢٤٢ .
- (٨٨) المسعودي - التنبيه والاشراف، ص ٢٦ .
- (٨٩) المصدر السابق، ص ١٦ .
- (٩٠) المصدر السابق، ص ١١ .
- (٩١) المصدر السابق، ص ٢٣ .
- (٩٢) المصدر السابق، ص ٢٣-٢٤ .
- (٩٣) إخوان الصفا، (الجزء الثاني)، ص ٦٤-٦٥ .
- (٩٤) المصدر السابق، ص ٥٧ .
- (٩٥) المصدر السابق، ص ٥٧ .
- (٩٦) المصدر السابق، ص ٥٨ .
- (٩٧) ابن خلدون، ص ٥٠-٥١ .
- (٩٨) المصدر السابق، ص ٥١-٥٢ .

- (٩٩) المصدر السابق، ص ٦٠ .
- (١٠٠) المصدر السابق، ص ٦١ .
- (١٠١) راجع ابن رسته، ص ١٠١-١٠٢ .
- (١٠٢) المسعودي - أخبار الزمان - منشورات دار الأندلس (الطبعة الثانية)، بيروت ١٩٦٦، ص ٤٢ .
- (١٠٣) المصدر السابق، ص ٥٠-٧١ .
- (١٠٤) المسعودي - مروج الذهب ومعادن الجوهر - منشورات المكتبة العصرية لصاحبها محمود حلمي، بغداد ١٩٢٨، الجزء الأول، ص ١٠٦-١٠٧ .
- (١٠٥) المصدر السابق، ص ١٠٦-١٠٧ .
- (١٠٦) المصدر السابق، ص ١٠٧ .
- (١٠٧) البيروني - في تحقيق ما للهند من مقولة مقبولة في العقل أو مرذولة، منشورات مجلس دائرة المعارف العثمانية بالهند، ١٩٥٨، ص ١٥٦ .
- (١٠٨) البيروني - القانون المسعودي، ص ٥٣٧ .
- (١٠٩) أبو الفدا، ص ١٨-١٩ .
- (١١٠) الدمشقي - ص ١٢٨ .
- (١١١) إخوان الصفا، ص ٨٢-٨٣ (الجزء الثاني) .
- (١١٢) س. م. ضياء الدين علوي (ترجمة د. عبدالله الغنيم ود. طه محمد جاد) - الجغرافية العربية في القرنين التاسع والعاشر الميلاديين - الكويت ١٩٨٠، ص ١٢٥ .
- (١١٣) الدمشقي - ص ١٢٩ .
- (١١٤) إخوان الصفا - ص ٨٢-٨٣ (الجزء الثاني) .
- (١١٥) ابن الفقيه، ص ٩ .
- (١١٦) علوي - ص ١٢٥ .
- (١١٧) إخوان الصفا - ص ٨٣ .
- (١١٨) البيروني - ص ٤٣١ .
- (١١٩) إخوان الصفا، ص ٨٧-٨٨ .
- (١٢٠) المصدر السابق، ص ٨٧ .
- (١٢١) المسعودي - مروج الذهب (الجزء الأول)، ص ٨٠ .
- (١٢٢) الدمشقي ص ١٢٥-١٢٦ .
- (١٢٣) علوي - ص ١١٩ .
- (١٢٤) د. علي السكري - العرب وعلوم الأرض - منشورات منشأة المعارف بالاسكندرية - الاسكندرية ١٩٧٣، ص ٣٣-٣٤ .
- (١٢٥) إخوان الصفا، ص ٨٥ .
- (١٢٦) البيروني، تحقيق ما للهند من مقولة، ص ١٥٧ .

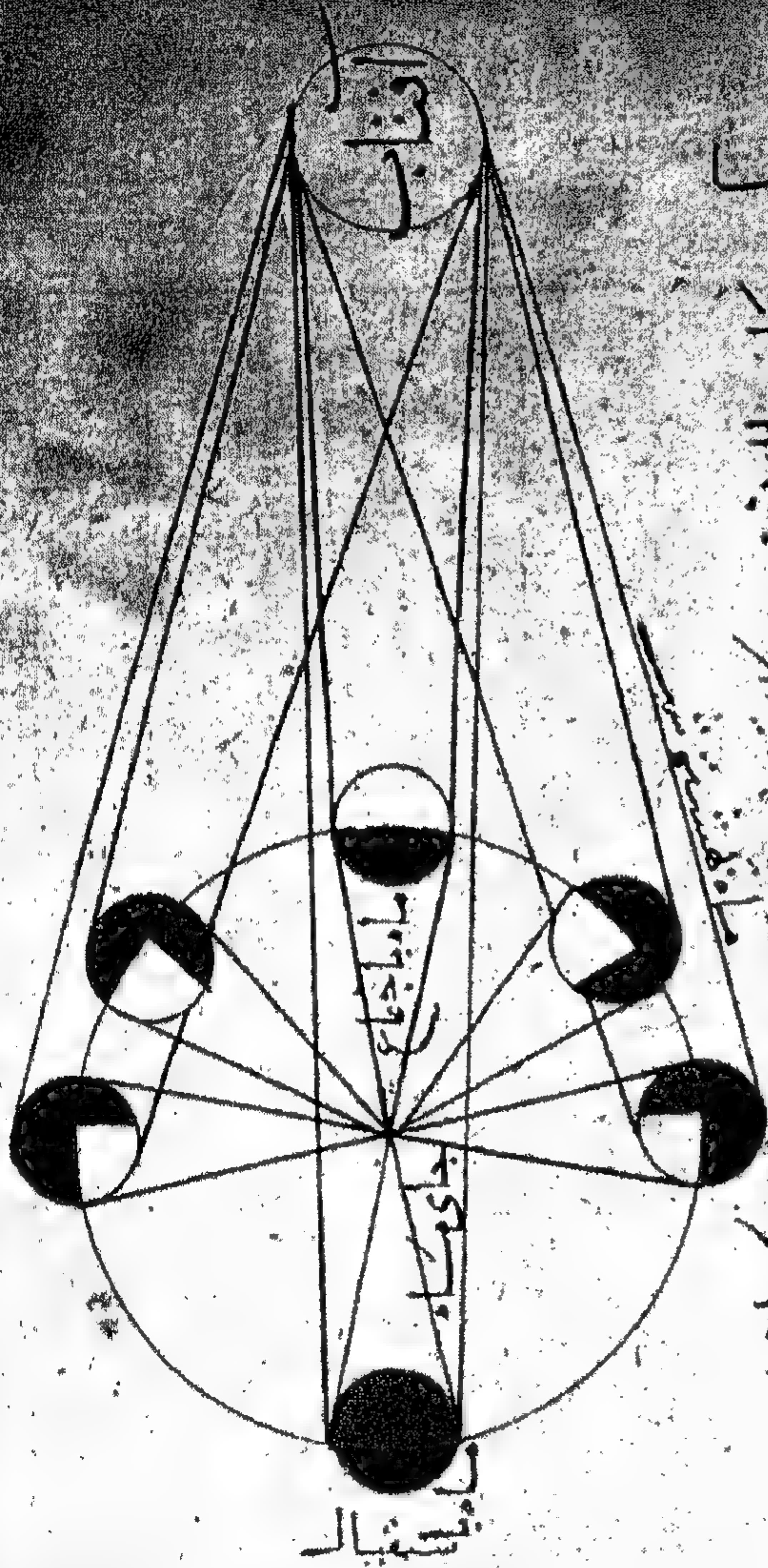
- (١٢٧) نفيس أحمد، ص ٦٨ .
- (١٢٨) إخوان الصفا - ص ٨١-٨٢ .
- (١٢٩) المسعودي - مروج الذهب (الجزء الأول)، ص ٨٠ .
- (١٣٠) المسعودي - التنبيه والاشراف، ص ٢٥ .
- (١٣١) المسعودي - مروج الذهب (الجزء الأول) ص ١٠٣ - ١٠٤ .
- (١٣٢) المصدر نفسه، ص ١٠٤ .
- (١٣٣) ، السكري، ص ٢٨-٣٠ .
- (١٣٤) المصدر السابق، ص ٣٤ .
- (١٣٥) المصدر السابق، ص ٣٥ .
- (١٣٦) إخوان الصفا، ص ٨٦ .
- (١٣٧) المصدر السابق، ص ٨٤ .
- (١٣٨) د. محمد محمود الصياد - من الوجهة الجغرافية (دراسة في التراث العربي) - بيروت ١٩٧١، ص ١٢٨ .
- (١٣٩) د. شاكر خصباك - كتابات مضيئة في التراث الجغرافي العربي - بغداد ١٩٧٩ .

نزهة و نظر بسدم زحل كقطر جرم الارض اربعين مرة و ثلث مرة و عشرين كشد
 كه نظر در زحل کردن ششم آورد و چنانكه نظر در زحل سه مرتبه کردن شادمانی
 بر عیش و خوشدلی آورد و انما اعظم بالقصایب و باسئده صورت




در این آیه گفته است چون کوکبی در اعلى از نوره فلک
 التدوير باشد حرکت او بر وفق حرکت فلک عادی باشد و
 حرکت جمع شوند کوکب در آن حال پس بر خلاف حرکت فلک
 در ادنی فلک باشد و حرکت بر خلاف توالی باشد و اگر
 حرکت او کمتر از فلک عادی باشد کوکب تراخ میورد بر آن پس

تمثل هذه الصورة شكلاً متعدد الأيدي يصور قدرة كوكب من «عجائب
 المخلوقات» لمحمد الطوسي.
 من القرن العاشر للهجر / السادس عشر للميلاد.



که
 چرا جدا این فرودن و کاسق نور مغرب است و سنا و کان دیگر را بنویست
 میان مردمان نکرستین و ناسنند از این معنی بهما را خلافت
 در و شننا ای شننا که اینها را در و شننا ای از حویلی است

هذه الصورة تمثل رسماً بياناً للبيروني بين لنا من خسوفات القمر .



صورة تمثل آسيا الوسطى وما وراء النهر حسب خريطة ابن حوقل الأخرودة من «أياصوفيا».

فهرس

الموضوع	الصفحة
علم الجغرافيا عند العرب (مقدمة)	٥
أنماط التراث الجغرافي العربي	١٧
أولاً: المصنفات الفلكية	١٩
١ - المفاهيم حول شكل الأرض وحركتها	٢٣
٢ - طرق ووسائل تحديد مساحات وحجم الأرض	٣٣
٣ - تحديد مواقع الأرض فلكياً	٤١
ثانياً: المصنفات البلدانية	٤٤
١ - الأخذ بفكرة الإقليم	٥٢
٢ - إيضاح العلاقات المكانية	٦٥
٣ - الاهتمام بالخارطة	٦٥
٤ - الالتزام بالمعلومات الجغرافية	٧٠
معطيات الجغرافية البلدانية	٧٢
قارة أوروبا	٧٥

.....	قارة آسيا
.....	قارة افريقيا
.....	ثالثاً: المصنفات الكوزموغرافية
.....	١ - الحقل المناخي
.....	٢ - الحقل الهيدروغرافي
.....	٣ - الحقل الجيومورفولوجي
.....	الخلاصة
.....	الهوامش
.....	خرائط للجغرافيين العرب القدامى

هذه الموسوعة

موسوعة الحضارة العربية الاسلامية هذه تتناول الكثير من تراثنا الاسلامي الغني الذي يعتز به كل مسلم، وبه يفخر كل عربي، فهو تراث إن دل على شيء فإنما يدل على ما كان عليه العرب منذ فجر الاسلام من حضارة علمية وأدبية وفنية فضلاً عن الحضارة الاجتماعية والثقافية والدينية. وقد رأت المؤسسة العربية للدراسات والنشر أن تبادر إلى الاسهام في نشر هذا التراث، فتوجهت إلى نخبة من المحققين والباحثين وأصحاب الاختصاص تستكتب كلاً في موضوع اختصاصه، فكانت هذه الدراسات القيمة، ننشرها في مسلسل نرجو أن يفيد منه أرباب العلم وطلابه على حدّ سواء.

المؤسسة العربية
للدراسات والنشر

بناية برج الكارلتون - ساقية الجوز - ت ٨٠٧٩٠٠ / ١
برقياً - موكيالي بيروت - ص.ب. : ١١/٥٤٦٠ بيروت