

الجغرافيا الإقليميه المصوره

لطلبة السنة الثانية الثانويه

وفق آخر منهج أقرته وزارة المعارف العمومية

تأليف الأساتذة

عبدحميد زوي - محمود أنسي - محمد السعيد الغنای - محمد متولى موسى

المدرسين بالمدارس الثانويه الاميريه

الطبعة الثانية

حقوق الطبع والنشر محفوظة

بطلب شركة نشر مصرى من انعامه روى الاميريه

تليفون ٤١٤٥٥ - وهى ملتزمة طبعه ونشره

مطبعة سعد مصر صارع الفجالة تليفون ٤١٤٥٥

اهداءات ٢٠٠١
الدكتور/ القطب محمد طلبة
القاهرة

الجغرافيا الإقليميه المصوره

٧ طبعة ١٩٧٣
لطلبة السنة الثانية الثانوية

وفق آخر منهج أقرته وزارة المعارف العمومية

تأليف الأساتذة

عبد الحميد زويى - محمود النسي - محمد السيد العناني - محمد متولى موسى

المدرسين بالمدارس الثانوية الاميرية

الطبعة الثانية - ١٩٣٧ م

حقوق الطبع والنشر محفوظة

بطلب مكتبة سعد نصر بارى النجار دكتور ببرنامج القاهرة

تليفون ٤١٤٥٥ - وهي ملتزمة طبعه ونشره

١٩٣٦ الطبعة الثانية ١٩٣٧

(حقوق الطبع والنشر محفوظة)



جريدة الإسكندرية
فأروق للعدد

بِسْمِ اللَّهِ الرَّحْمَنِ الرَّحِيمِ

المقدمة

هذه هي الطبعة الثانية للجزء الثاني من سلسلة الجغرافية الإقليمية المصورة
الخاصة بالسنة الثانية الثانوية

وقد قصدنا ، أن يسد ذلك الكتاب الفراغ الكبير الذي طالما شعرنا وشعر
حضرات الأساتذة — عند تدريس هذه المادة .

وسيجد فيه الطلبة خير معين لهم على تفهم ما يطلب منهم دراسته من الجغرافية
الإقليمية بطريقة سهلة مجدية

وبما أن أهم ما تناولته الجغرافية الإقليمية دراسة الأقليم من حيث سطحه
ومناخه وغلاته ثم ملاحظة تأثير ذلك في حالة هذا الاقليم وفي مدار قسطه من
المدنية ونصيبه من التقدم والعمران — لذا عنينا عناية فائقة بتوضيح ذلك على خرائط
مفصلة تغني الطالب عن الاستظهار المحض وعن الرجوع إلى المصورات المعقدة
وتقرب إلى ذهنه الحقائق الجغرافية بحيث يمكن أن تؤدي النرض المطلوب كمرجع
لدراسة الجغرافية الإقليمية ، وحتى يسهل على الطالب محادثتها بنير عناء

والله نسأل المعونة والتوفيق ما

المؤلفون

يناير سنة ١٩٣٧

منهج الجغرافية

السنة الثانية

(درسان في الأسبوع)

أولا : دراسة اسيا من الوجهة الاقليمية

دراسة عامة لتضاريس القارة ومناخها وأقاليمها النباتية .

الأقاليم الطبيعية الرئيسية وأهم مميزاتا مع العناية بدراسة الأقاليم الآتية .
بالطريقة المبينة في دراسة قارة أفريقيا :

١ - السهل الشمالى والأوسط (التندورة - الازابات - الاستبس - الأراضى
شبه الصحراوية)

٢ - الهضبات والمرتفعات القريبة (هضبة الأناضول - سعديه وفلسطين -
الطرق بلاد العرب - هضبة إيران)

٣ - الاقليم الموسمى (الهند الهنديّة - الصين - اليابان (١)) وملكاتها على
الساحل الاسيوى) .

٤ - جزائر الهند الشرقية مع التدرج إلى غانه الجديدة

ثانيا : دراسة استراليا من الوجهة الاقليمية وجزائر المحيط الهادى

١ - دراسة عامة لموقع استراليا ، تضاريسها ، مناخها ، وأقاليمها النباتية ، الأقاليم
الطبيعية وأهم مميزاتا المناخية ، والنباتية ، الحيوانية ، المعدنية دائماً ذلك
في أعمال الأهالى ، المدن الكبرى .

٢ - نيوزيلند (٢) : وضعها العام .

٣ - مجموعات الجزر الرئيسية بالمحيط الهادى وأهميتها

ثالثا : دراسة أمريكا الجنوبية من الوجهة الاقليمية

١ - دراسة عامة لتضاريس القارة ، مناخها ، أقاليمها النباتية الأقاليم الطبيعية
الرئيسية وأهم مميزاتا المناخية والنباتية ، الحيوانية والمعدنية ، ومايقوم
به الأهالى من أعمال والمدن الهامة لكل أقليم

٢ - الأقسام السياسية وعاصمة كل منها ترسم خرائط تخطيطية وقطاعات توضيحية لكل ماتقدم

(١) يتناول المدرس هنا ظاهرة الولاى والبراكين بالشرح الجملى .

(٢) يتناول المدرس ظاهرة التانورات الحاره بها



آسیا

آسيا

المساحة والموقع: آسيا هي أكبر القارات مساحة فمساحتها حوالى سبعة عشر مليون من الاميال المربعة — وتحدها المياه من ثلاث جهات ففي الشمال يوجد المحيط المتجمد الشمالى وفي الشرق المحيط الهادى وفي الجنوب المحيط الهندى . أما في الغرب فتحدها أوروبا وأفريقية وكل من البحرين الأبيض والأحمر

التضاريس: يمكن تقسيم آسيا من حيث التضاريس إلى الأقسام الآتية :

١ — السهول الشمالية الغربية: وهي سهول شاسعة تمتد من جبال أورال غربا حتى سواحل المحيط الهادى شرقا . وتقع بين مرتفعات آسيا الوسطى وساحل المحيط المتجمد الشمالى ... وهذه السهول منخفضة كثيراً في الغرب حيث سهول تركستان وسيبيريا الغربية وترتفع السهول تدريجياً كلما اتجهنا شرقاً حيث سهول سيبيريا الشرقية المرتفعة نوعاً ... وأهم أنهار هذه السهول أوبى وينسى ولينا ثم سيحون وجيخون.. وتتكون سهول آسيا الشمالية الغربية من رواسب نهريّة خصبة



٢ — المرتفعات الوسطى والغربية : وهذه المرتفعات تشغل مساحة شاسعة من غرب آسيا ووسطها .. وتتكون من سلاسل جبال عظيمة الارتفاع التوائية التكوين تحصر بينها هضاباً ونجاداً عالية ... وهذه المرتفعات من الغرب كالاتي .

جبال بنديس وجبال طوروس وبينهما هضبة آسيا الصغرى .. ثم هضبة أرمينيا ثم جبال البرز وجبال هندكوش وجبال زاغروس وتحصر بينها هضبة ايران .. ثم هضبة بامير وهي أعلى هضاب العالم ولذلك سميت بسقف الدنيا The Roof of the world ومن هضبة بامير تتفرع جبال سلجان وجبال همالايا التي تعد أعلى جبال العالم وبها قمة أغرست أعلى قمة في العالم ويبلغ ارتفاعها ٢٩ ألف قدم ثم جبال كوين لن وبين هذه وجبال همالايا توجد هضبة التبت وهي أعلى وأعظم هضاب الدنيا ويبلغ متوسط ارتفاعها ما يقرب من ١٢ ألف قدم .. ثم جبال تيان شان وبينها وبين جبال كوين لن حوض نهر تاريم ... وبلى ذلك شمالا جبال التاي ثم جبال يابلونوى وبينهما هضبة منغوليا ... ثم جبال ستانوفوى الواقعة شرق سيبيريا على مقربة من شاطئ المحيط الهادى

٣ - الجزائر وأشباه الجزائر والسهول الشرقية : توجد في شرق آسيا سلسلة هائلة من الجزائر وأشباه الجزائر التي تكونت بفعل الزلازل الكثيرة في هذه الجهة من الكرة الأرضية ... ولا يزال شرق آسيا من أكثر جهات العالم تعرضاً لفعل الزلازل المدمرة والبراكين الهائلة .. والغالب على سطح هذه الجهات وجود المرتفعات وتقل فيها السهول .. وأم هذه الجزائر وأشباهها مرتبة من الشمال إلى الجنوب ما يأتي : شبه جزيرة كمتشكا . وجزائر كوريل . وجزيرة سخالين . وجزر اليابان الأصلية وهي يزو وهندو (هنشو) وشيكوكو وكوشو وأرخيل لوتشو .. ثم شبه جزيرة كوريا وشبه جزيرة شانتنج وجزيرة فرموزا وجزر الهند الشرقية .. أما الصين فيغلب على سطحها الهضاب والنجاد تتخلها السهول وبخاصة بجوار مجارى الأنهار

٤ - أشباه الجزائر والسهول الجنوبية : يوجد في جنوب آسيا ثلاث أشباه جزائر كبيرة وهي :-

- أ : شبه جزيرة العرب . وهي إقليم عظيم الاتساع يتكون من هضبة تعلو غربا وتنخفض تدريجياً نحو الشرق حتى تنتهي بسهول عمان والاحساء والعراق
- ب : شبه جزيرة الهند : وتتكون في الجنوب من هضبة الدكن وهي تشبه هضبة بلاد العرب من حيث انها ترتفع كثيراً في الغرب (وتسمى حاقها الغربية المرتفعة الغابرة الغربية) وتطل على ساحل ملبار وتنخفض بالتدريج شرقاً حتى جبال الغات الشرقية وتطل على ساحل كروماندل .. ويقع شمالي هضبة الدكن سهول الكنج والسند وهي سهول غربية خصبة التربة كونها هذان النهران بما يجلبان سنويا من الطمي والغرين ... ويقع شمالي هذه السهول سلاسل جبال شاهقة وهي جبال سليمان وجبال هماليا
- ج : شبه جزيرة الهند الصينية : يغلب على سطحها الهضاب العالية والجبال الشاهقة يخرقها سهول طويلة تمتد من الشمال الى الجنوب وترونها أنهار ميكنج ومينام وسلون وايروا ادى

مناخ آسيا

المناخ يشمل : ١ - الحرارة ٢ - الرياح ٣ - الأمطار

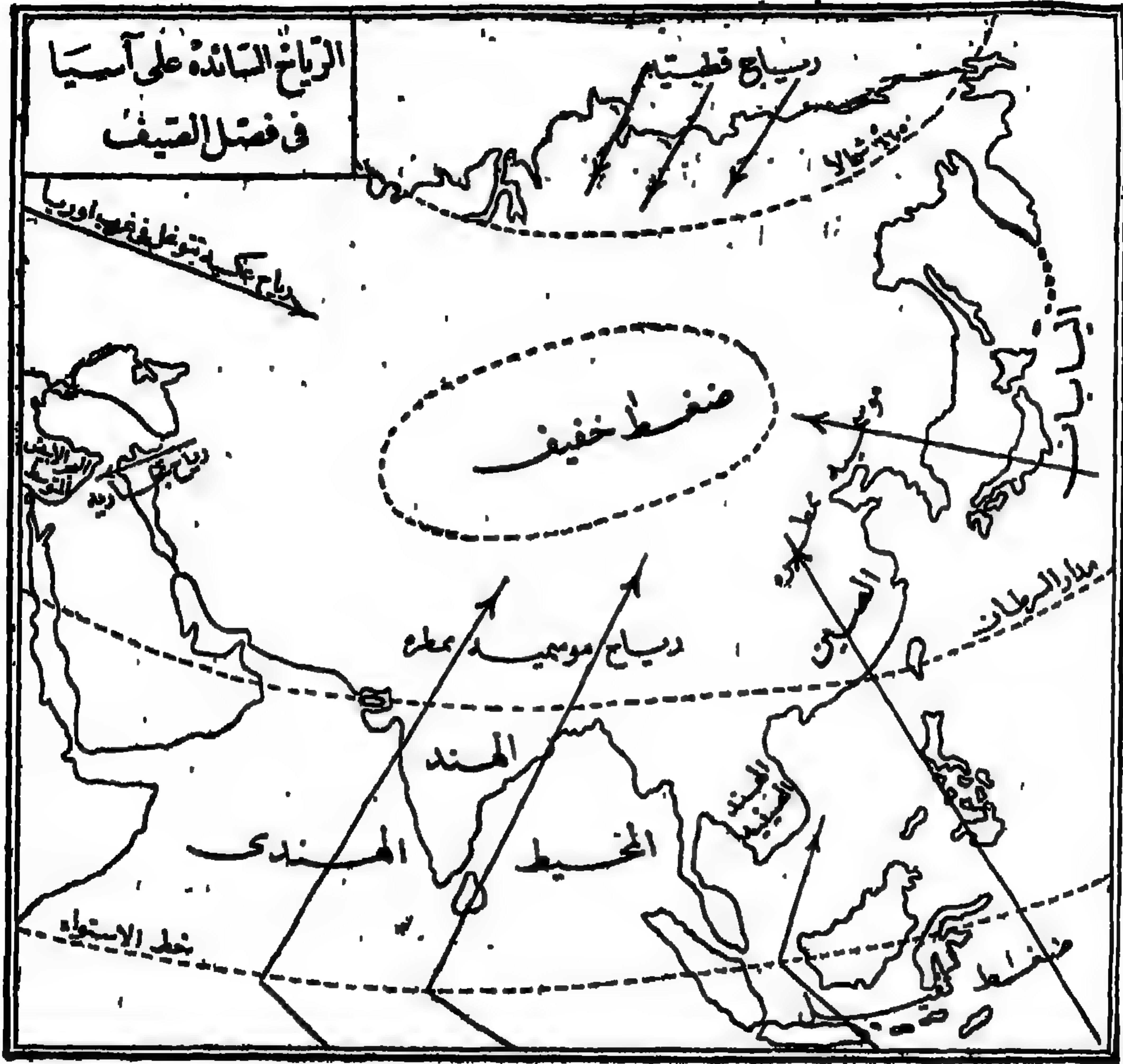
لحرارة : تتأثر درجة الحرارة في آسيا بعوامل عديدة أهمها ما يأتي :

١ - اتساع القارة اتساعا عظيما وقرب جنوبها من خط الاستواء وبعدها شمالها عنه ولذلك كان الجزء الشمالي من سيبيريا أبرد جهات العالم بينما الجزء الجنوبي الغربي من آسيا (إيران وبلاد العرب الخ) أحر جهات العالم في حين أن وسط القارة لبعده الشاسع عن البحار والمحيطات من أشد جهات العالم تطرفا في المناخ

٢ - قلة البحار الداخلية بآسيا بالرغم من عظم مساحتها جعل جهاتها الداخلية كما رأينا عظيمة التطرف في مناخها

الرياح : الرياح السائدة على آسيا هي الموسمية كما أن الرياح السائدة على أوروبا هي العكسية على أنه يهب على آسيا أربع أنواع من الرياح وهي :

١ . الرياح الموسمية : - سميت كذلك لأنها تهب في مواسم معينة - وتهب على أقاليم آسيا الجنوبية والشرقية ... والرياح الموسمية تنشأ من اختلاف الضغط على اليابس والماء نتيجة اختلاف حرارتها في الفصول المختلفة



ففي شهر يونيه (الصيف) تتعامد الشمس على مدار السرطان فتشدد الحرارة اشتدادا عظيما في أواسط آسيا فيخف ضغط الهواء هناك في حين أن مياه المحيطين الهندي والهادي تكون أقل حرارة ويكون ضغط الهواء عليهما أثقل منه في وسط آسيا ولذلك تندفع الرياح من كل المحيطين الهندي والهادي نحو أقاليم آسيا الجنوبية والشرقية ، وتلك الرياح هي التي تسمى بالرياح الموسمية الصيفية ... وهي تهب على الهند من الجنوب الغربي وعلى الهند الصينية من الجنوب وعلى الصين واليابان وكوريا ومنشوريا من الجنوب الشرقي والشرق .. وهذه الرياح بسبب نجيتها من المحيطات تكون محملة ببخار الماء فتسقط الأمطار الغزيرة على هذه الجهات فتحي الأرض بدموتها وتسبب فيقتان الأنهار ونمو الغابات والمراعي وتساعد على زراعة الحلات الموسمية الكثيرة كالأرز والشاي والبن والقصب والقطن الخ الخ

وفي شهر ديسمبر (الشتاء) عندما تنتقل الشمس ظاهريا إلى نصف الكرة الجنوبي ويكون الفصل في نصف الكرة الشمالي شتاء يشدد البرد في أواسط آسيا ويصبح ضغط الهواء هناك ثقيلًا بينما تكون مياه المحيطين الهندي والهادي دافئة وضغط الهواء عليها خفيفا نسبيا لهذا تخرج الرياح من منطقة الضغط الثقيل بأواسط آسيا نحو المحيطين المذكورين وهذه الرياح تسمى الرياح الموسمية الشتوية ... وهي بحكم نجيتها من وسط آسيا تكون باردة وجافة إلا إذا مرت على مساحات واسعة من الماء فانها تكون ممطرة كالرياح التي تهب على غرب اليابان وعلى الساحل الجنوبي الشرقي للهند وسيلان

ب : الرياح التجارية :- وهي الرياح السائدة على بلاد العرب . وهي كما نعلم

رياح شمالية شرقية جافة لا تسقط مطرا

ج : الرياح العكسية :- وهذه تهب شتاء على أقاليم آسيا الغربية (أقليم البحر

الأيض المتوسط) فتجلب لها كثيراً من المطر

د : الرياح القطبية :- تهب على السواحل الشمالية لآسيا وتسبب برودة هذه

الأنحاء لآسيا في فصل الشتاء

الأمطار : توزيع المطر في آسيا هو كالآتي :

١ - الجهات التي تسقط أمطارها طول العام هي :- جزيرة سيلان وشبه

جزيرة الملايو وجزائر اليابان وكلها تنتمي للأقليم الموسمي وجزر الهند الشرقية

(وهي إقليم استوائي)

٢ - الجهات التي تسقط أمطارها صيفاً فقط هي :- الأقاليم الموسمية

(الهند و الهند الصينية والصين وكوريا ومنشوريا) ثم بقاع مختلفة بإوسط آسيا

كنطقة الاستبس

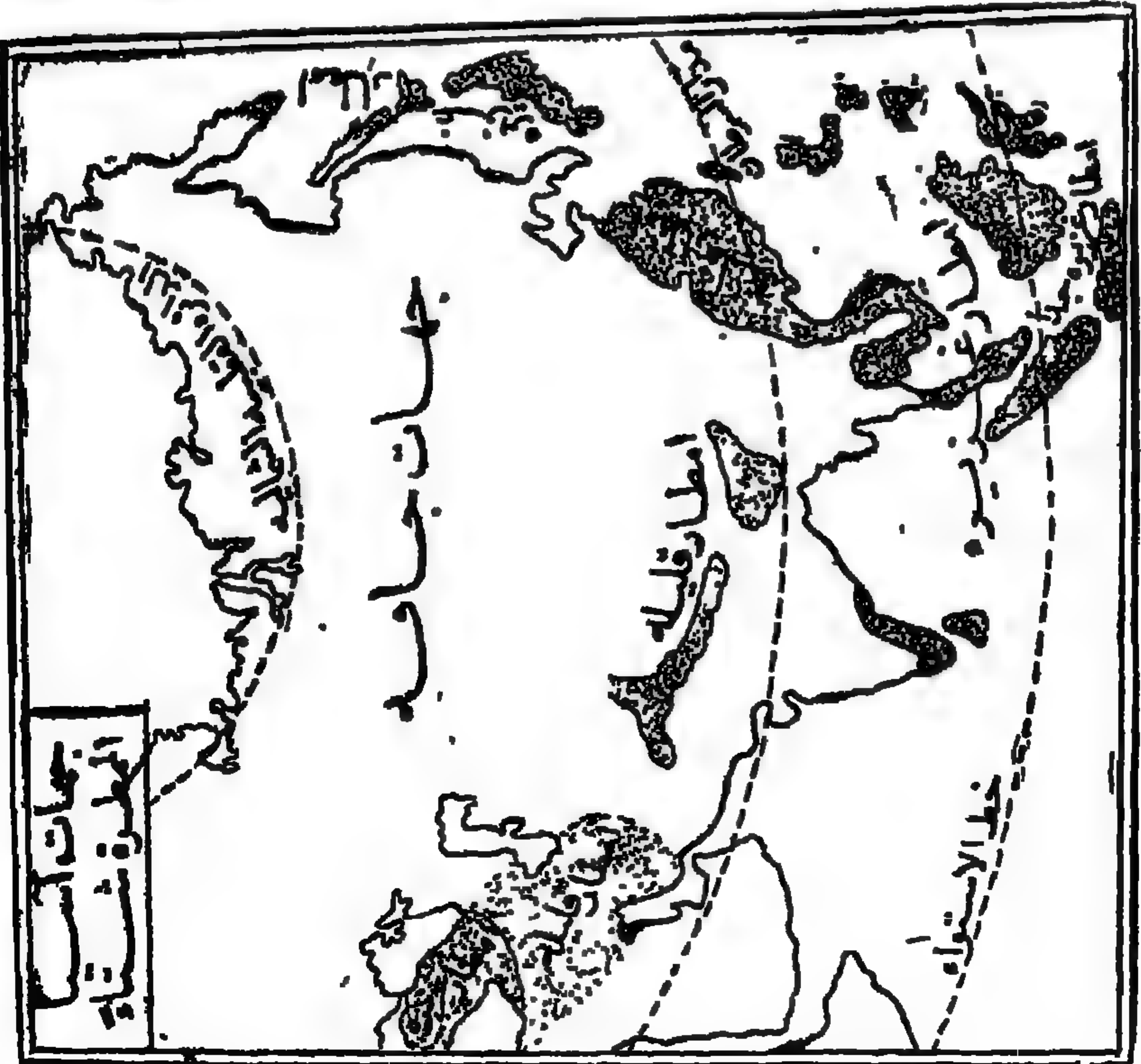
٣ - الجهات التي تسقط أمطارها شتاء فقط هي :- أقاليم البحر الأبيض

المتوسط بآسيا (آسيا الصغرى والشام وفلسطين والعراق وأرمينيا والقوقاز)

٤ - الجهات التي تقل أمطارها أو تنعدم هي :- الجهات الصحراوية وشبه

الصحراوية كبلاد العرب وإيران والتبت وحوض نهر تاريم ومنغوليا ثم إقليم

التندورا في أقصى شمال القارة



الاقليم الطبيعي (المناخية والنباتية) بآسيا

آسيا قارة مترامية الأطراف تمتد امتدادا عظيما من الشمال إلى الجنوب من خط عرض ٧٧° شمالا حتى خط الاستواء . ولذلك كان من الطبيعي أن نجد بها مناطق طبيعية متعددة ومختلفة بعضها عن بعض وإليك أهم هذه المناطق :

١ : اقليم التندورا : يقع في أقصى شمال سيبيريا ويطل على المحيط المتجمد الشمالي ويمتاز بمناخه البارد وشتائه الطويل الجالك الظلمة ذي الزوابع الثلجية المروعة .. أما في الصيف فيدأ الجو قليلا وينبوب بعض الثلوج وينمو إذ ذاك بعض الأعشاب الدنيئة من فصيلة الطحلب . والرنة هي أهم حيوان تلك البقاع وهي تتغذى بهذه الأعشاب ويستخدمها القوم في جر الزحافات كما يستغلون لحمها ولبنها وجلدها وعظمها لمنفعتهم ويشغل الأهالي هناك برعي الرنة وصيد الأسماك من الأنهار والبحار المجاورة .

٢ : اقليم الغابات الصنوبرية : وهذه المنطقة تشغل مساحة واسعة جدا من شمال سيبيريا جنوبي منطقة التندورا . ومناخ هذه المنطقة أدفأ نوتا من مناخ التندورا في الصيف والأمطار فيها أغرز . وتغطي هذه المنطقة عن آخرها غابات صنوبرية مخروطية الشكل ابرية الورق مستقيمة السيقان أخشابها جيدة . النوع تصنع منها ساريات السفن والثقاب والورق . وأهم أنواع الأشجار في هذه الغابات الصنوبر والشربين والبتولا ويأوي إلى هذه الغابات عدد عظيم من الحيوانات ذات الفراء الثمين نذكر منها الثعلب القطبي والذئب القطبي والسنجاب والقط القطبي والإرنب القطبي . ويشغل الأهالي في هذه الغابات بقطع الأخشاب أو صيد الحيوانات ذات الفراء وهم يستعملون الفراء بما يحتاجون اليه من التجار الأوربيين مثل الشاي والبن والسكر والخور والاسلحة النارية

أقاليم آسيا الطبيعية



٣- إقليم الاستبس: وهي منطقة داخلية تقع جنوب غربى منطقة الغابات الصنوبرية وهي بحكم موقعها ذات مناخ قارى شديد التطرف، فالشتاء قارس البرد والصيف شديد الحرارة . ويسقط أغلب المطر فى الربيع وأوائل الصيف وعندئذ تغطى هذه المنطقة بكمية بطيئة سندسية من العشب اليناع فتجد الانعام فيها مرعى خصيباً وغذاء وافر . . فاذا أقبل الخريف ذبل العشب وجف ، وفى الشتاء تقسو الطبيعة ويشتد البرد وتهدل الثلوج حتى قدوم الربيع . . والسكان فى هذه البقاع رعاة رحل Nomads ينتقلون مع أغنامهم وماشيتهم للبحث عن موارد الكلاً وعيون الماء ويقيمون فى خيام مصنوعة من جلد الحيوان ووبره ويتغنون بلحوم الماشية وألبانها

٤- إقليم الصحارى وشبه الصحارى: هذه المنطقة تلى المنطقة السالفة الذكر جنوب وتقع فى وسط آسيا وغربها حيث تحرمها الجبال الواقعة حولها من أمطار الرياح التى أتقبل من البحار والمحيطات . . وتشمل صحراء جوبى (شاو) ونهر تاريم وهضبة التبت وايران وبلاد العرب . . ومناخ هذه البقاع شديد التطرف والمطر قليل جداً أو منعدم ولا ينمو سوى القليل من العشب فى بعض الجهات عقب نزول الغيث . . وحياة السكان هناك تشبه حياة السكان فى منطقة الاستبس فهم رعاة ينتقلون بماشيتهم حيث العشب وعيون الماء ويقيمون فى خيام سهلة الحمل ويتغنون بلحوم الحيوانات وألبانها

٥- الإقليم الموسمى: ويشمل الهندو الهند الصينية والصين واليابان وكوريا ومنشوريا وتمتاز هذه الجهات جميعها بأنها تقع تحت تأثير الرياح الموسمية . وهذه الرياح تهب فى الصيف من المحيطات الى داخل القارة فتجلب هذه الأراضى الموسمية مطراً غزيراً ، وأما فى الشتاء فالرياح الموسمية تغير اتجاهها وتهب من وسط آسيا نحو البحار والمحيطات المجاورة فتكون باردة وجافة على وجه العموم . . على أن الأقاليم الموسمية تختلف فى حرارتها بحسب موقعها من خط الاستواء : فالهندو الهند الصينية وجنوب الصين ذات مناخ مدارى حار على وجه العموم لقربها من خط الاستواء بينما الصين الوسطى واليابان

تتمتع بمناخ دافئ بصفة عامة ولكن الصين الشمالية ومنشوريا ذات مناخ أبرد والشتاء هناك قارس لبعدها كثيرا نحو الشمال وتنمو في الجهات الحارة من الاقليم الموسمي كالهند والهند الصينية وجنوب الصين الغابات الموسمية الكثيفة التي من أشجارها المطاط والنارجيل ونخيل الزيت والخيزران

والمنطقة الموسمية غنية جدا بغلاتها الزراعية نذكر منها الشاي والبن والأرز والخشخاش والقطن والحبوب والتوت

٦ الاقليم الاستوائي : في أقصى جنوب القارة قرب خط الاستواء وتشمل

شبه جزيرة الملايو وجزر الهند الشرقية وسيلان — والمناخ هناك حار على مدار السنة والمطر غزير طول العام . ولذلك تنمو هناك الغابات الاستوائية الكثيفة التي من أشجارها المطاط والأبنوس والموجني والنارجيل ونخيل الزيت .. كما يزرع هناك التوابل والطباق والتصب وغيرها .

٧ اقليم البحر الأبيض المتوسط : يقع في غرب آسيا ويشمل آسيا الصغرى

والشام وفلسطين والقوقاز وأرمينيا وكردستان والعراق :

والمناخ هناك معتدل ممطر شتاء بسبب هبوب الرياح العكسية ~~لهو~~ حار جاف صيفا وتهب خلال ذلك الرياح التجارية /الشمالية الشرقية الجافة . . . وتنمو هناك الغابات الدائمة الاخضرار وأهم أشجارها الزيتون والفلين .. وتزرع في منطقة البحر الأبيض المتوسط الفواكه مثل التين والبرتقال واليوسفي والكروم ومنه يصنع النبيذ والزبيب . وتزرع هناك الحبوب أيضا لاسيا القمح ويكثر هناك أشجار التوت وتربي عليها دودة القز ويؤخذ منها الحرير — وحيث توجد المراعي تربي الأغنام ومن أصوافها تصنع الأكلة والسجاجيد

أقاليم آسيا الطبيعية

التي يدرس بالتفصيل

مقدمة : الاقليم الطبيعي هو وحدة تشمل كل الجهات التي تتشابه في المناخ والنبات . والأقاليم الطبيعية التي سندرسها بالتفصيل في آسيا هي :

١ - اقليم الهضاب الغربية (الشرق الأدنى) - ٢ - الاقليم الموسمي .

الهضاب الغربية « الشرق الأدنى »

تشمل ما يأتي :

هضبة آسيا الصغرى وأرمينيا وكرديستان وبلاد العرب وكلها هضاب قديمة تأثرت كثيراً بعوامل التعرية ... وتحتصر هذه الهضاب سهول وأودية مثل :

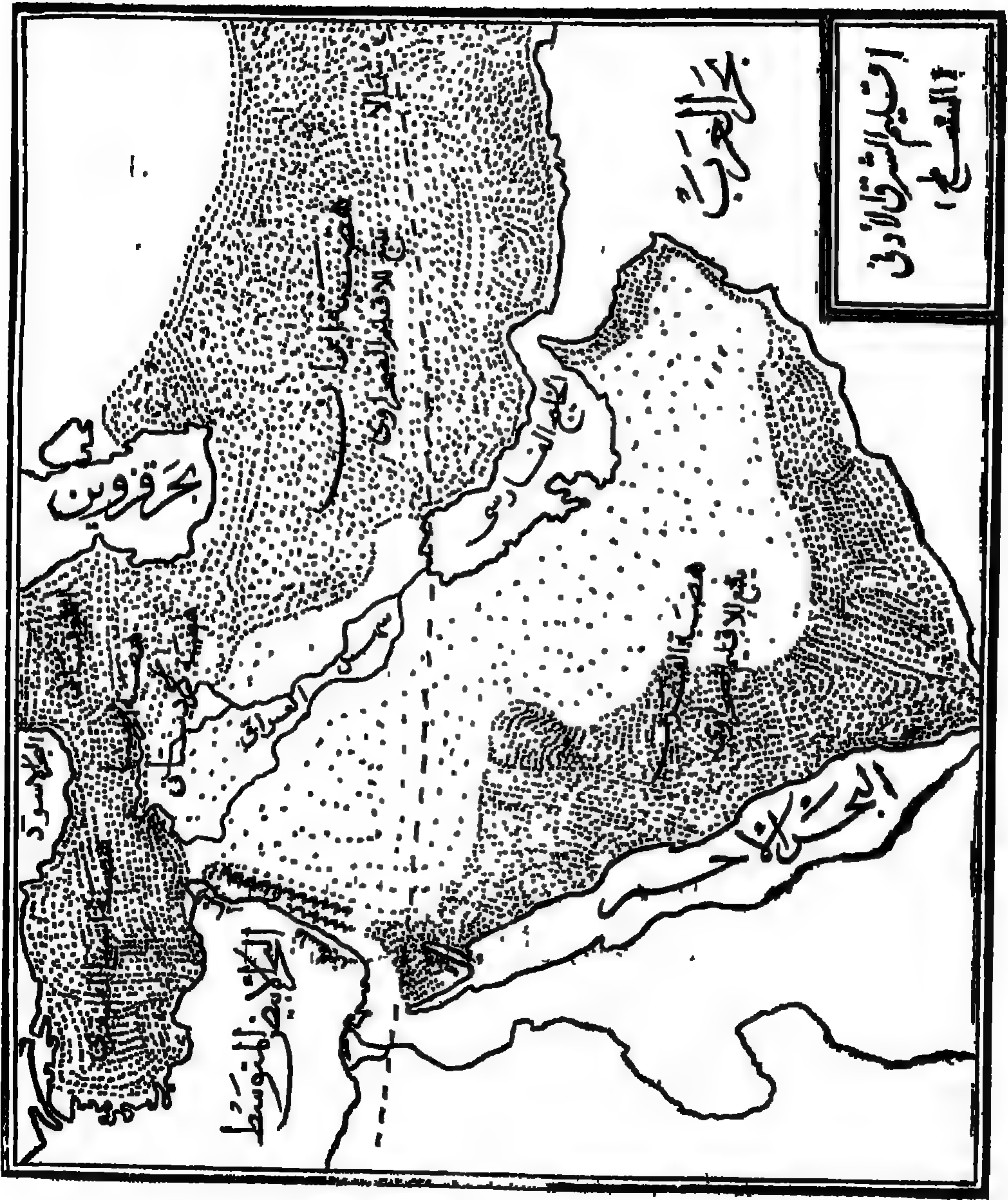
١ - سهل العراق وهو يقع بين هضبة إيران وهضبة بلاد العرب وكرديستان
ب . أودية القوقاز وهي تمتد بين جبال القوقاز وهضبة أرمينيا وأهمها وادي نهر كور .

وقد اعتبرت الهضاب الغربية بآسيا إقليماً طبيعياً واحداً مع اختلافها في المناخ والنبات للأسباب الآتية :

- ١ - لأنها تقع بين الاقليم الموسمي بآسيا وقارة أوروبا ،
 - ٢ - لأنها كانت ولا تزال حلقة الاتصال بين شرق آسيا وأوروبا .
- المناخ والنبات :

١ - تنتمي آسيا الصغرى وسوريا وفلسطين وبلاد القوقاز وأرمينيا وكرديستان والعراق في مناخها ونباتها لاقليم البحر الأبيض المتوسط .

ب - أما هضبة إيران وبلاد العرب فهي تنتمي إلى الاقليم الصحراوي



اقليم البحر الابيض المتوسط

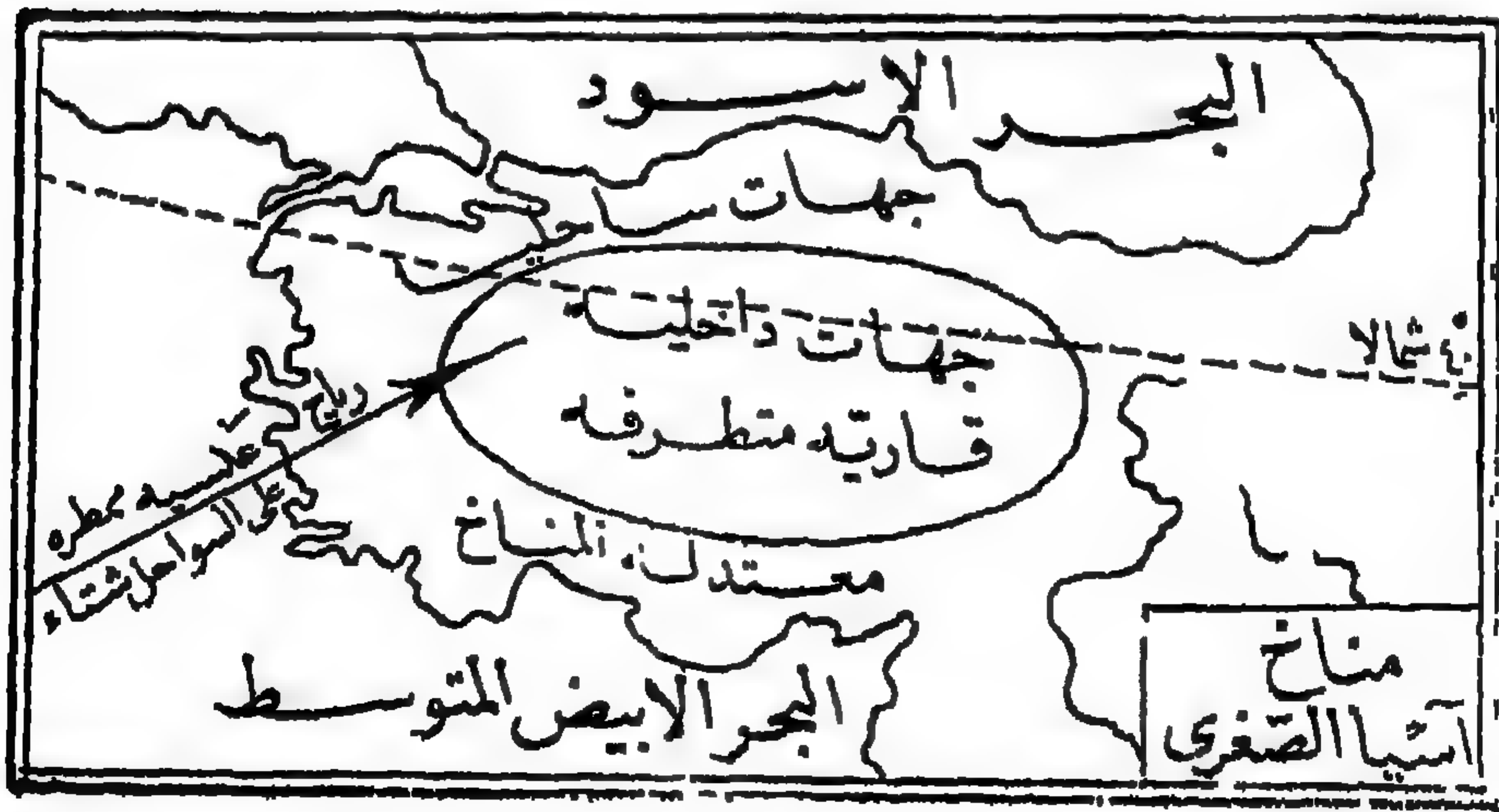
آسيا الصغرى

السطح:

- ١ - هضبة متسعة تقع بين جبال بنديس وطوروس
- ٢ - بها عدة أودية خصبة كوادى نهر قزل أرمق ووادى نهر سقاريا
- ٣ - تحف بها سهول ساحلية ضيقة خصيبة تطل على البحر الأسود وبحر مرمرة وبحر الأرخبيل والبحر الأبيض المتوسط
- ٤ - ساحلها الغربى كثير التعاريج ولذا توجد به المرافئ الطبيعية

المناخ :

- ١ - السواحل معتدلة المناخ لقربها من البحر وهى تتبع لاقليم البحر الابيض المتوسط أى أنها كثيرة المطر شتاء بسبب هبوب الرياح العكسية عليها وما يصحبها من أطاصير
- ٢ - أما الهضبة الداخلية فذات مناخ قارى متطرف لبعدها عن البحار وهى قليلة المطر لأن الرياح العكسية تسقط معظم أمطارها على السواحل



النبات :

- ١ - تزرع في السهول الساحلية غلات البحر الأبيض المتوسط مثل الجيوب والفواكه وانطباق والتوت
- ٢ - وفي الداخل تنبت المراعى لقلة المطر وترعاها الأغنام وماعز « انقره » الشهير بشعره الطويل الناعم الذي يستعمل في صناعة الأكلية والسجاجيد

المدن الهامة :

- ١ - أنقرة : عاصمة تركيا وقد اختيرت بدلا من استامبول لتوسط مركزها بالنسبة للبلاد ولتذاعة موقعها حيث تحميها النجاد والجبال من كل ناحية . وتشتهر بصناعة الأقمشة الصوفية والسجاجيد
- ٢ - أزمير : أهم موانى آسيا الصغرى . ومرفأها جيد وتشتهر بتصدير النماكة وقطع الاسفنج
- ٣ - بروسه : من المدن الهامة بآسيا الصغرى . وتشتهر بالحرير
- ٤ - اسكندار : ونقع في الناحية الشرقية لمضيق البوسفور أمام استامبول ويبدأ من عندها خط حديد آسيا الصغرى (انظر الخريطة)
- ٥ - طرابزون : تشتهر بتصدير الطباق الذي يزرع بكثرة في آسيا الصغرى وهي أيضا منفذ لتجارة القوافل .
- (لاحظ أهم الخطوط بآسيا الصغرى على الخريطة)

بلاد الشام وفلسطين

الشام (سوريا) تحت الانتداب الفرنسي أما فلسطين فهي تحت الانتداب الانجليزي وتعمل إنجلترا على جعل فلسطين موطناً قومياً لليهود مع أن أغلبية سكان هذه البلاد من العرب مما أثار كثيراً من المشاكل الخطيرة في هذه البلاد

السطح

الشام : — ينقسم سطح هذه البلاد إلى الأقسام الآتية :

- ١ — سهل ساحلي ضيق يطل على البحر الأبيض المتوسط
- ٢ — جبال مرتفعة تمتد من الشمال إلى الجنوب أهمها جبال لبنان
- ٣ — هضبة متوسطة الارتفاع فيما يلي الجبال شرقاً وهذه الهضبة تسمى

صحراء الشام

فلسطين : — ينقسم سطح هذه البلاد إلى الأقسام الآتية : —

- ١ — سهل ساحلي ضيق يطل على البحر الأبيض المتوسط
- ٢ — أخدود عميق يمتد من الشمال إلى الجنوب وينحصر بين مرتفعات شرق الأردن وبين امتداد جبال لبنان غرباً ويجري به نهر الأردن الذي يصب في البحر الميت (بحر لوط) وهذا الأخدود يعتبر جزء من الأخدود الذي يبدأ وسط أفريقيا
- ٣ — هضبة متسعة تمتد إلى سهل العراق جافة شبه صحراوية وتسمى شرق

الأردن .

المناخ

- ١ — السهول الساحلية في كل من الشام وفلسطين معتدلة المناخ لقربها من البحر الأبيض المتوسط غزيرة المطر شتاءً وهي تابعة لاقليم البحر الأبيض المتوسط
- ٢ — الهضاب الداخلية في كل من الشام وفلسطين قارية المناخ لبعدها عن البحر ومطرها قليل لأن معظم المطر يسقط على الساحل

النبات والغلات :

١ - السهول الساحلية لوفرة خصبها تزرع بها غلات البحر الأبيض وأشهرها الجيوب كالقمح والفواكه كالبرتقال والكروم والبطيخ وشجر التوت (ومنه الحرير) والزيتون (ومنه الصابون)

٢ - الهضاب الداخلية تنبت بها المراعى لقلة الامطار هناك وترعاهم الاغنام والابل ومنها تؤخذ الاصواف التى تصنع منها الاكلمة والسجاجيد

٣ - جبال لبنان بالشام تكسوها غايات البحر الابيض المتوسط لاسيما شجر الارز

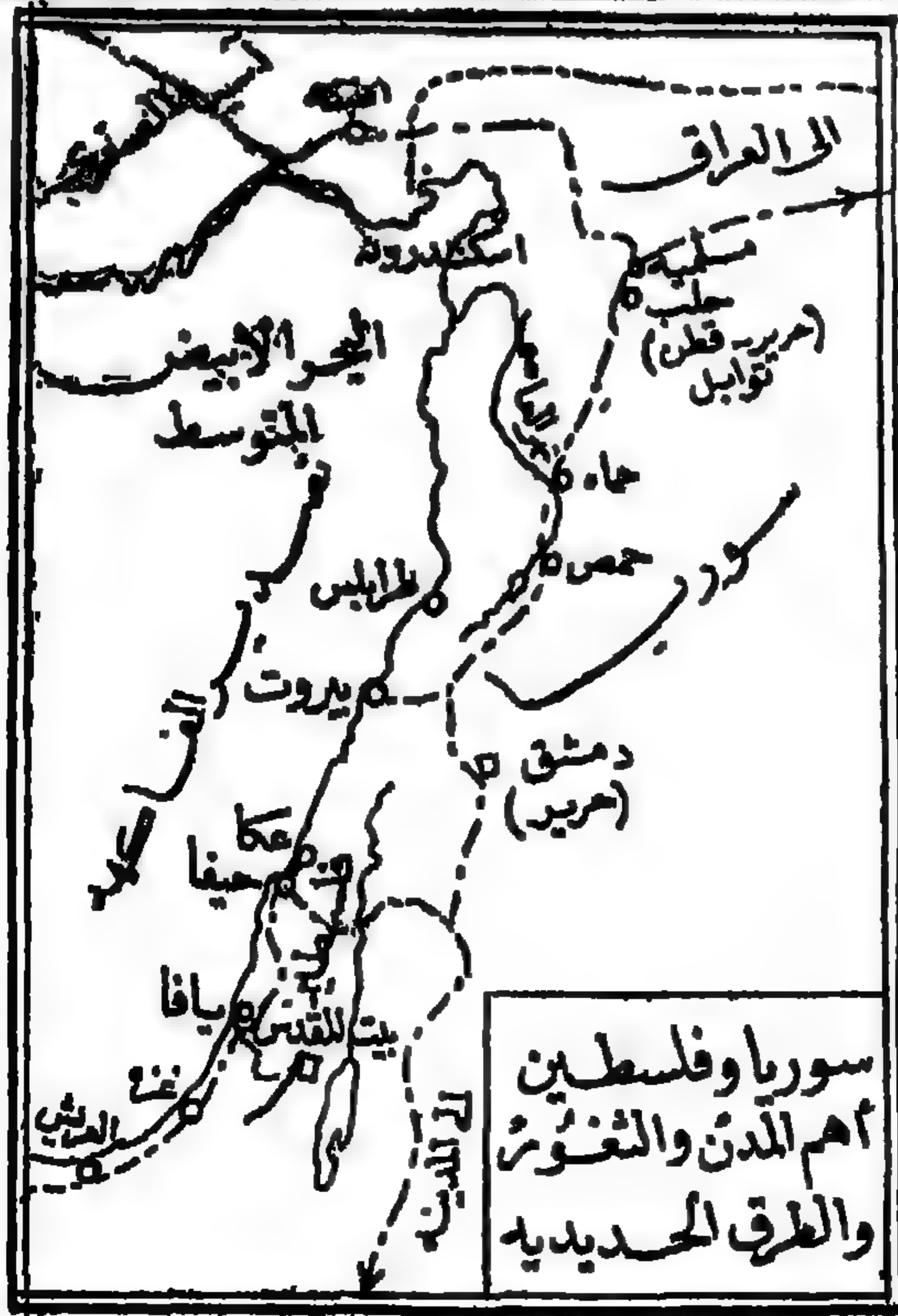
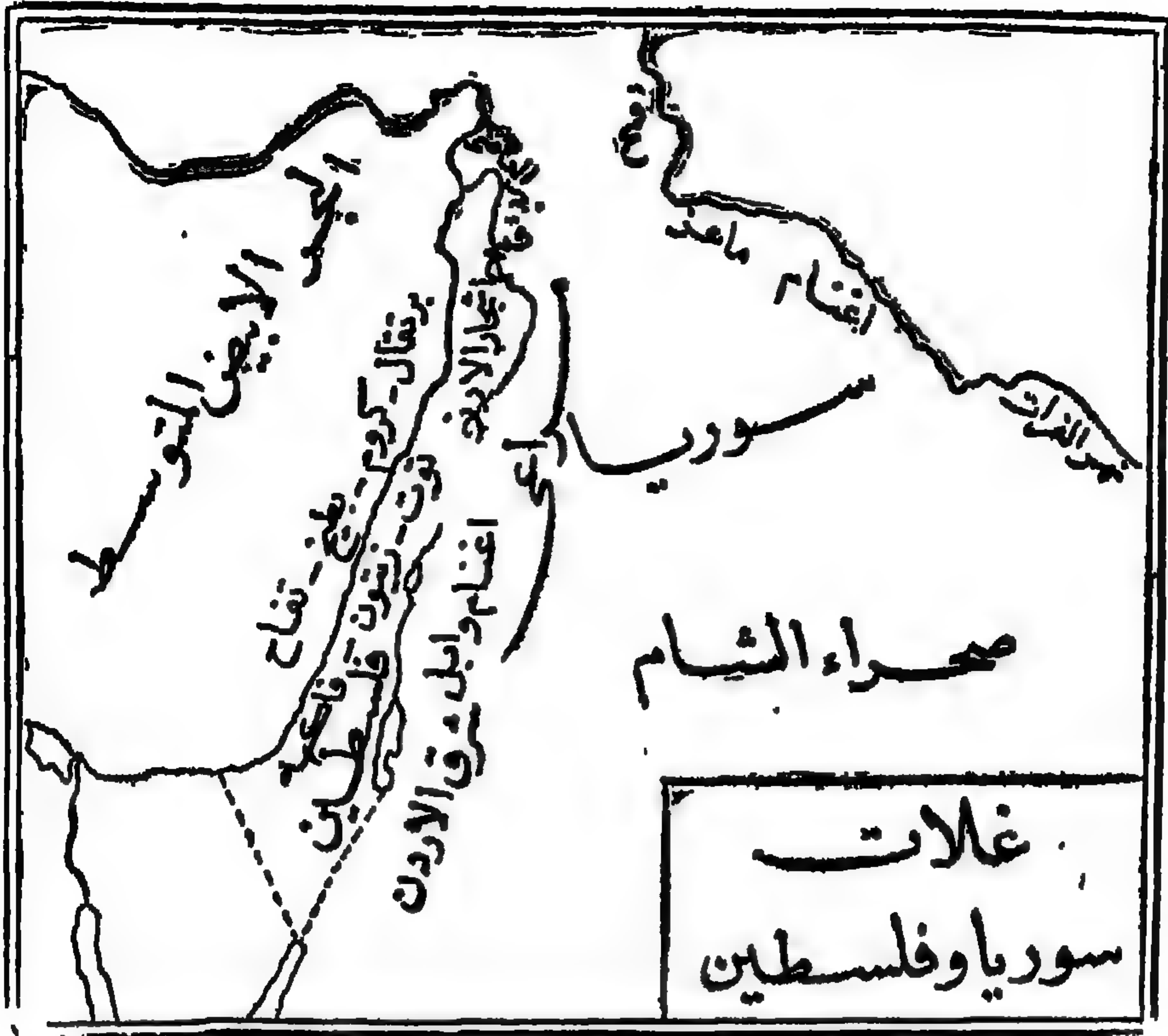
المدن الهامة :

في الشام :-

دمشق : العاصمة وهى مركز هام للقوافل والسكك الحديدية بين العراق وساحل البحر الابيض المتوسط وتشتهر بالمنسوجات والصناعة الحرير المسمى بالدمقس حلب : مركز هام للقوافل والسكك الحديدية بين العراق وسواحل البحر الابيض المتوسط تشتهر بنسج الصوف . بيروت والاسكندرية . نهران هاما يصدران غلات الشام لاسيما الفاكهة وغلات العراق لاسيما زيت البترول الذى يستخرج من منطقة الموصل

في فلسطين -

القدس (بيت المقدس - اورشليم) عاصمة فلسطين وموقعها الجغرافى حصين على ربوة يحميها الاخدود من جهة الشرق . . وهى مركز دينى عظيم به كثير من الاماكن المقدسة عند المسيحيين والمسلمين واليهود غزا وياقا وحيفا وعكا - منافذ تجارية تصدر الفاكهة لاسيما البطيخ والبرتقال اليافاوى وهذه الثغور مرتبطة بمصر بخط حديدى (لاحظ اتصال سوريا وفلسطين بمصر وتركيا والعراق وبلاد العرب بواسطة الخطوط الحديدية)



بلاد القوقاز

تتبع لجمهورية السوفيت (روسيا) وهذه البلاد منطقة انتقال بين أوروبا وآسيا

السطح :

مرتفع وبه عدد من الأودية الخصبه تقع بين جبال القوقاز وهضبة أرمينيا وتمتد من بحر قزوين إلى البحر الأسود وأهمها واد.تسع خصب يجرى به نهر كور (وفرعه اراس) الذي ينبع من بلاد القوقاز ويصب في بحر قزوين

المناخ :

مناخ هذه البلاد كمناخ البحر الأبيض المتوسط وتغزر الأمطار لهبوب الرياح العكسية وما يصحبها من الأعاصير .. ويكثر الثلج على قم الجبال العالية
النبات والغلات : في الأودية تزرع غلات البحر الأبيض كالحبوب والتوت والقطن وتنمو على سفوح الجبال أشجار البحر الأبيض المتوسط ذات الاوراق الدائمة الاخضرار كالزيتون والفلين الخ — وفي منطقة باكو على بحر قزوين يكثر استخراج زيت البترول حتى أن باكو تسمى مدينة النار . ويصدر هذا البترول من بوتى وباطوم على ساحل البحر الأسود ويصل إليها في أنابيب تحت الأرض

المدن الهامة هي : —

تفليس نالعااصمة وهي جمهورية جورجيا وهذه المدينة تشتهر بالحريز والفواكه
باكو : عاصمة جمهورية اذربيجان وتسمى مدينة النار لكثرة البترول بها
بوتى وباطوم : ثفران في جورجيا على البحر الأسود يصدران بترول منطقة
باكو يربطها خط حديدى يباكو مارا بتفليس



تضاريس القوقاز وارمينيا وكرديستان



منح القوقاز - وارمينيا - وكرديستان

أرمينيا وكرديستان

- ١ - هما هضبتان في شرق آسيا الصغرى وشمال العراق وجنوب القوقاز
 - ٢ - بهما كثير من الاودية الخصبه وينبع من هناك نهرا الدجلة والفرات
 - ٣ - مناخهما كمناخ حوض البحر الأبيض المتوسط وعلى الجبال العالية يشتد البرد شتاء
 - ٤ - تنبت المراعى في الاودية وتزرع فيها غلات البحر الأبيض المتوسط وتنمو الغابات على سفوح الجبال . والسكان غالبهم من الرعاة
- هذا وعاصمة أرمينيا هي «أريفان» وعاصمة كردستان هي «ارضروم» وهاتان المدينتان في طريق التجارة الآتية من آسيا الصغرى الى سواحل البحر الاسود (انظر السكك الحديدية التي ترتبط القوقاز بأرمينيا وكرديستان)



بلاد القوقاز - أرمينيا - كردستان
أهم المدن والغلات

ملاحظات يدونها الطلبة

العراق

السطح : سطح العراق عبارة عن سهل خصب يرويه نهرا الدجلة والفرات وهما يلتقيان قبل المصب ويكونان نهرا واحدا يسمى شط العرب . وسهل العراق محصور بين هضبة ايران شرقا وهضبة كردستان وأرمينيا شمالا وصحراء الشام وشرق الاردن وهضبة بلاد العرب من ناحية الغرب

المناخ : مناخ العراق ينتمى الى مناخ البحر الابيض المتوسط ولكنه لبعده عن الساحل كان قاريا يميل الى التطرف وتقل به الامطار ولذلك فالزراعة هناك متوقفة على توفر وسائل الري الصناعي كما هو الحال في القطر المصري

النبات والغلات : نظراً لقلة المطر لا ينمو بالعراق سوى المراعى التى تربي عليها الأغنام والأبل . وفي السهول المجاورة للأنهار حيث تتوفر وسائل الري الصناعي يزرع القمح والفاكهة والقطن وأشجار النخيل هذا ويستخرج زيت البترول من منطقة الموصل وتستغله شركة أجنبية
المدن الهامة بالعراق هي :-

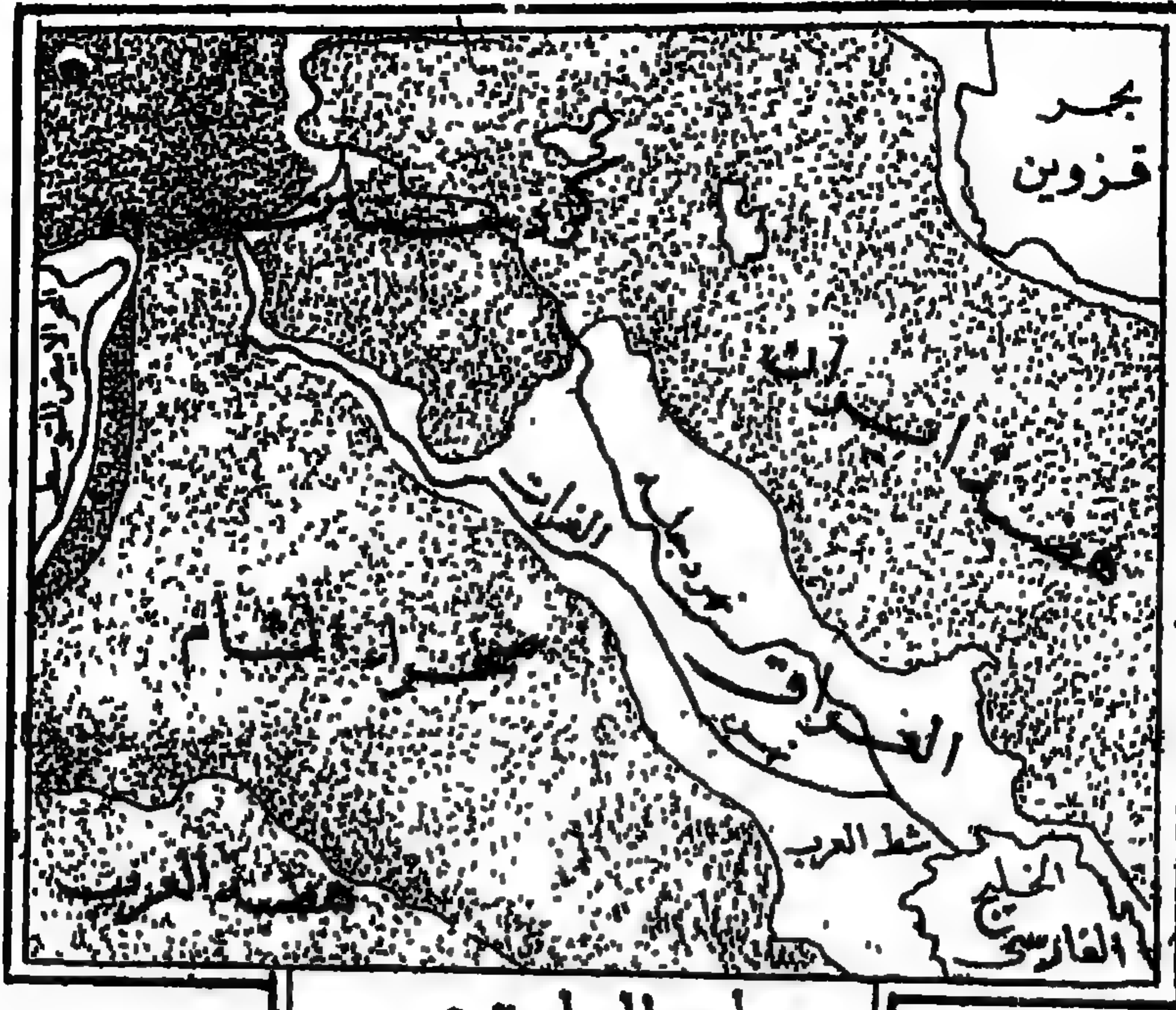
بغداد : على نهر الدجلة وهي عاصمة البلاد لتوسط مركزها الجغرافي كما أنها مركز هام للقوافل وبها كثير من المساجد والأمكنة الاثرية وهي تصدر الاصواف والجلود والابسة والافيون وهي مركز شهير للمواصلات الجوية .

الموصل : على نهر الدجلة عند آخر نقطة يصلح فيها للملاحة وتقع في منطقة غنية بزيت البترول البصرة : على شط العرب وهي المنفذ الوحيد للعراق والعمل جار في تعميق ميناء البصرة لتصلح لرسو البواخر الكبيرة . على أن مناخها غير صحي لقربها من المستنقعات وهي تصدر الشعير والبلح طرق المواصلات : ١ - تمر بالعراق طرق القوافل ما بين ايران والبحر الابيض المتوسط

وأهم مراكزها بغداد والموصل

٢ - يوجد بالعراق سكة حديدية هامة تسير من البصرة الى بغداد ومنها الى الموصل ثم ينقطع الخط حتى نصيبين ومن هناك يبدأ الخط الحديدي مرة أخرى الى حلب ومنها الى كركوك حديد آسيا الصغرى .

٣ - كما أن العراق مركز هام للمواصلات الجوية بين أوروبا وآسيا



سطح العراق



العراق
مناخه: عتلايه : مراكنه
طرق المواصلات به

بلاد العرب

الموقع : بلاد العرب في الجنوب الغربي من قارة آسيا وتطل سواحلها على مياه خليج العقبة والبحر الأحمر وبوغاز باب المندب وخليج عدن وبحر العرب وخليج عمان والخليج الفارسي - وتجاورها العراق وفلسطين وشرق الأردن والشام

السطح : بلاد العرب عبارة عن هضبة قديمة قليلة الارتفاع . ويلاحظ أن الهضبة تنخفض تدريجياً نحو الشرق حتى تنتهي إلى سهول عمان والأحساء والعراق

المناخ : بلاد العرب تابعة للأقليم الصحراوي فمنها ما يتطرف شديد الحر صيفاً والبرد شتاء ... ومطرها قليل جداً يكاد يكون معدوماً لهبوب الرياح التجارية الجافة طول السنة . إلا أن بلاد اليمن في أقصى الجنوب الغربي ذات مناخ موسمي ومطر غزير صيفاً (١) لهبوب الرياح الموسمية عليها كما تسقط الأمطار الموسمية الشتوية عند سواحل عمان

النبات والغلات : بلاد العرب تابعة للأقليم الصحراوي ولذا نلاحظ ما يأتي :

١ - لا ينبت بها سوى قليل من العشب ترعاه الأنعام

٢ - يوجد في الواحات النخيل ويؤخذ منه البلح والتمر كما يزرع الشعير

٣ - تكثر الأغنام والخيول والأبل في الواحات وحول آبار المياه

٤ - أما في اليمن فنظراً لغزارة المطر ووفرة المياه تجري زراعة البن والحبوب

والفواكه وللبن اليمني شهرة عالمية (تسمي الحمر الحبيبة سرعرة وهوها)

الأقسام السياسية : هي : تشمل بلاد العرب على عدة أقسام سياسية

١ - بلاد الحجاز ونجد ويحكمها ملك واحد . وأهم مدن هذه المملكة مكة

والمدينة والطائف والرياض . وأهم موانئها جدة وينبع . وتتبع لنجد الأحساء وهي

تطل على الخليج الفارسي وبها ثغر القطيف
(١) هي نهران المطار التي تكثر على الرياح الموسمية وتسقط أطلالها من سواحلها صيفاً
(٢) ثغر الرصين هما فيه وتسمى نهران المطار عند مدنها حيدر عماد

الخيول العربية من سواحل بلاد الحجاز

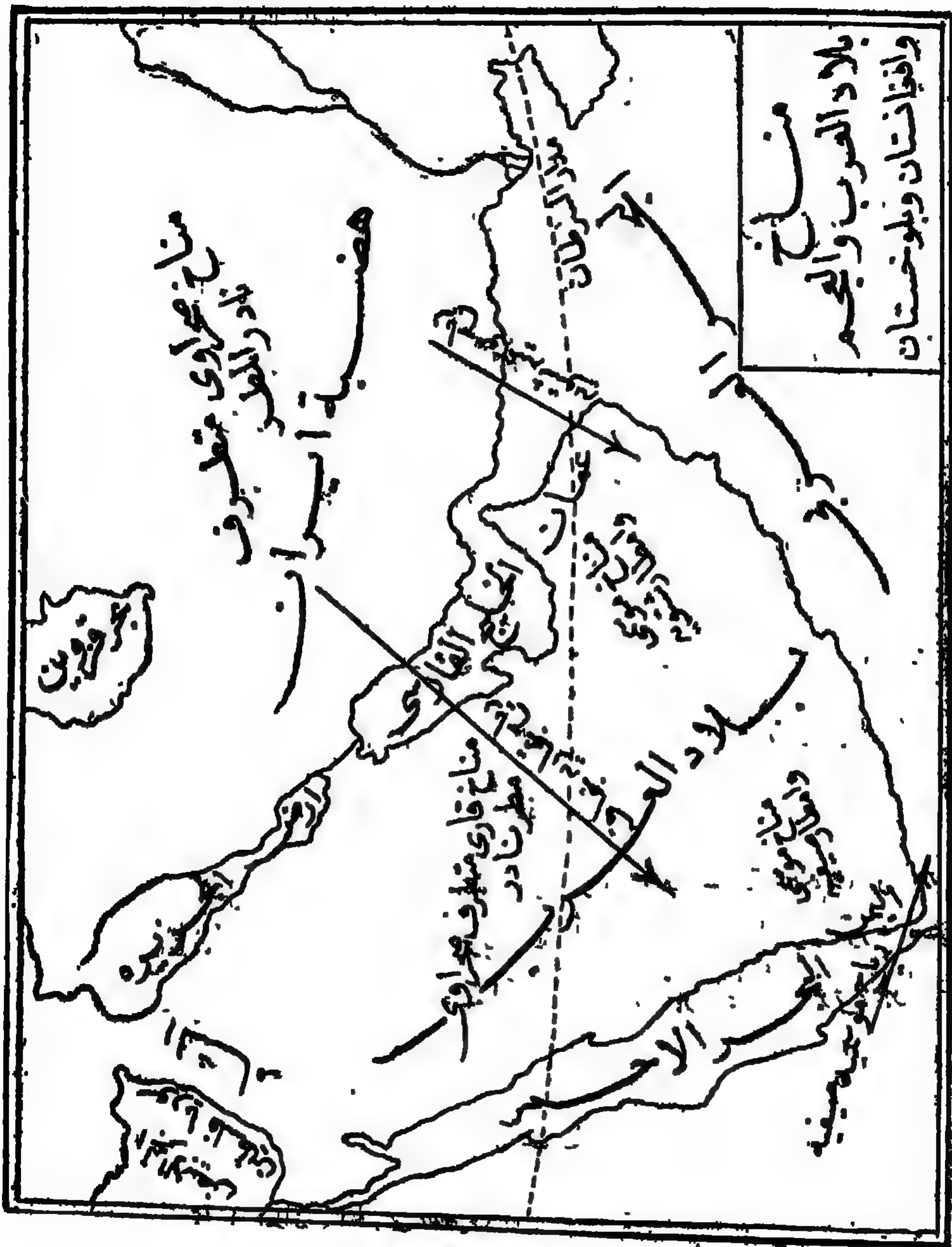
- ٢ - بلاد اليمن وهي أيضاً مملكة مسقلة يحكمها ملك آخر وهي بلاد كثيرة الجبال والأودية الحصبة وعاصمتها صنعاء ومن ثغورها مخال الحديدية - ويقع بين بلاد الحجاز واليمن إقليم كثير الواحات والمراعى يسمى أمانة عسير
- ٣ - عدن : وهي مستعمرة انجليزية ومحطة هامة للفحم لوقوعها على الطريق بين أوروبا والشرق وأهميتها الحربية لانجلترا عظيمة لوقوعها قرب بوزار باب المندب مفتاح البحر الأحمر .
- ٤ - حضرموت وعمان وهما تحت النفوذ الانجليزي وتنمو بهمان الغابات لسقوط الأمطار الموسمية . يقع شمالاً في الخليج الفارسي ^{جزء} « البحرين » الشهيرة باستخراج اللؤلؤ وهي تحت الحماية الانجليزية

ايران

السطح :

- ١ - ايران عبارة عن هضبة متسعة تكثر بها البحيرات الملحة
- ٢ - يحيط بهذه الهضبة جبال هندكوس وسليان والبرزوزاجروس وكردستان
- ٣ - وهناك سهل ساحلى يطل على قزوين وسهل آخر يطل على بحر العرب وخليج عمان والخليج الفارسي
- ٤ - يصل بسهل الهند ممرا خيبر وبولان

المناخ والنبات : ايران تابعة للاقليم الصحراوي فنناخها متطرف قارى على وجه العموم ومطرها قليل لا يسقط إلا في الشتاء ومناخ ساحل الخليج الفارسي شديد الحرارة غير صحى وينمو في معظم جهاتها الشعب وترعاه الأغنام والماعز ويؤخذ صوفها لصناعة السجاجيد التي تشتهر بها فارس شهرة طالية كما تربي في مراعيها الخيل والأبل ... أما السهول فهي أكثر أمطاراً ويزرع بها القطن والقمح والتوت والطباق ونخيل البلح كما ينمو البرتقال والمشمش والزيتون ويكثر زيت البترول في الجنوب قرب الخليج الفارسي ويعتبر أهم موارد البترول هناك



الأقسام السياسية هي :

فارس : تشمل معظم هضبة إيران وتطل على بحر قزوين والخليج الفارسي وخليج عمان وبحر العرب وأهم مدنها :

طهران : العاصمة وجوها غير صحي في الصيف وهي تشتهر بصنع السجاد وهي محطة هامة للقوافل

أصفهان : وتشتهر بزراعة القطن ونسيج القطن والصوف وهي مركز هام للقوافل أيضا.

شيراز : وتكثر بها الحدائق وهي تشتهر بصنع البسط واستخراج العطور
تبريز : وهي من أهم المدن التجارية .

رشت : ثغر فارسي على بحر قزوين

بندر عباس و بندر بوشير : ثغران هامان على الخليج الفارسي وهما أهم منافذ

فارس ويشتهران بصيد اللؤلؤ وتصدير العطور والفواكه والأفيون والطباق والقطن (١)

أفغانستان

تشمل الجانب الشرقي من هضبة إيران وهي مملكة مستقلة تتحكم في ممر خيبر - ومعظم سكانها يشتغلون بالرعي وتربية الضأن والخيول وفي الوديان تزرع بعض الحبوب والفاكهة والكروم وعاصمتها كابل وتقع على نهر كابل أحد فروع نهر السند بالقرب من ممر خيبر

بلوخستان

تشمل الجانب الجنوبي الشرقي من هضبة إيران ومعظم منخفضاتها صحراوية وتقوم الزراعة حيث يتوفر الري وتتحكم في ممر بلخ وعاصمتها كبلات ومن أشهر مدنها كوتا - وهي تابعة لإنجلترا .

تم أخيراً إنشاء خط حديدي رئيسي يربط بحر قزوين بالخليج الفارسي ويربط طهران وبعض المدن الأخرى .



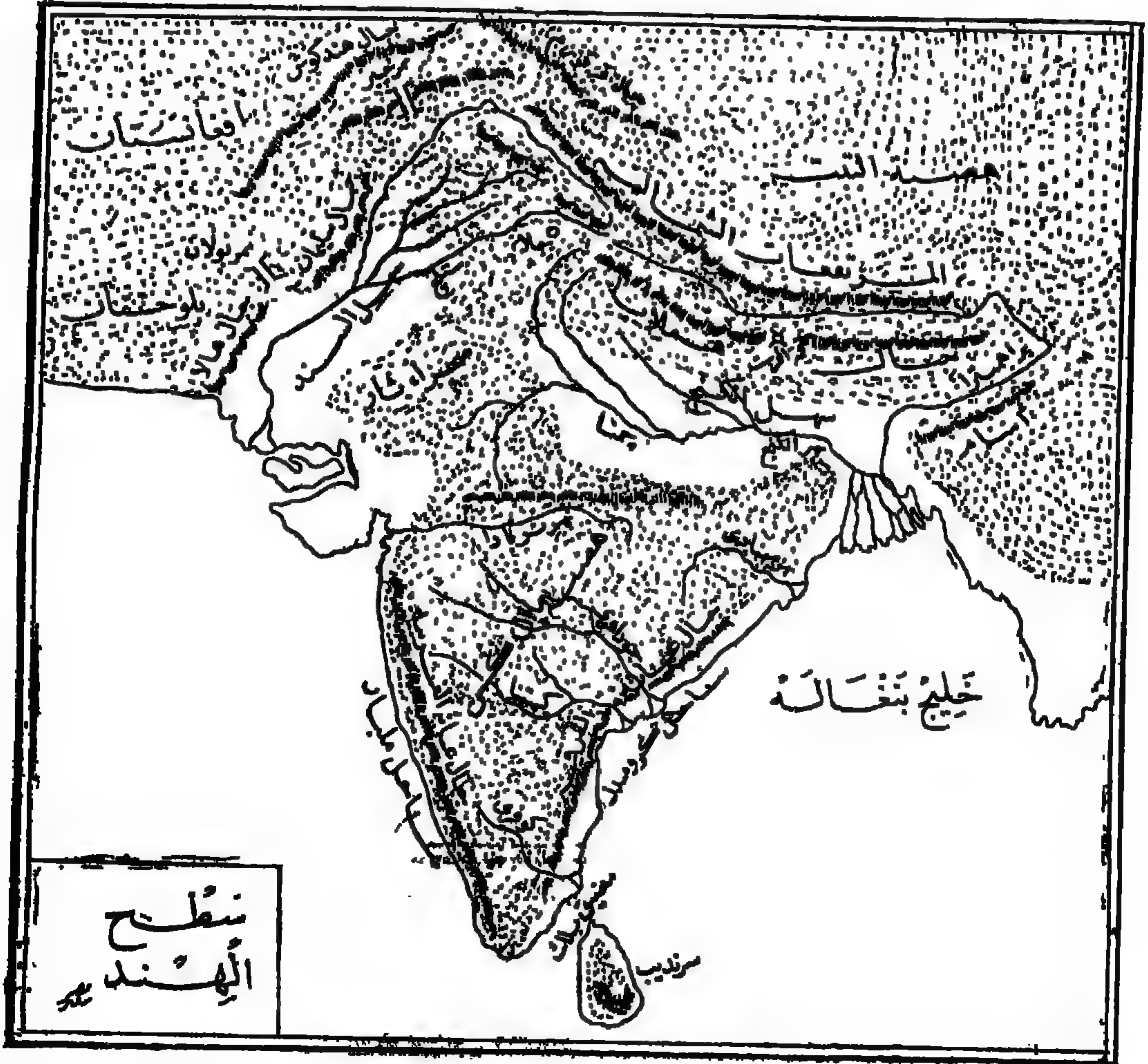
ج - الاقليم الموسمي

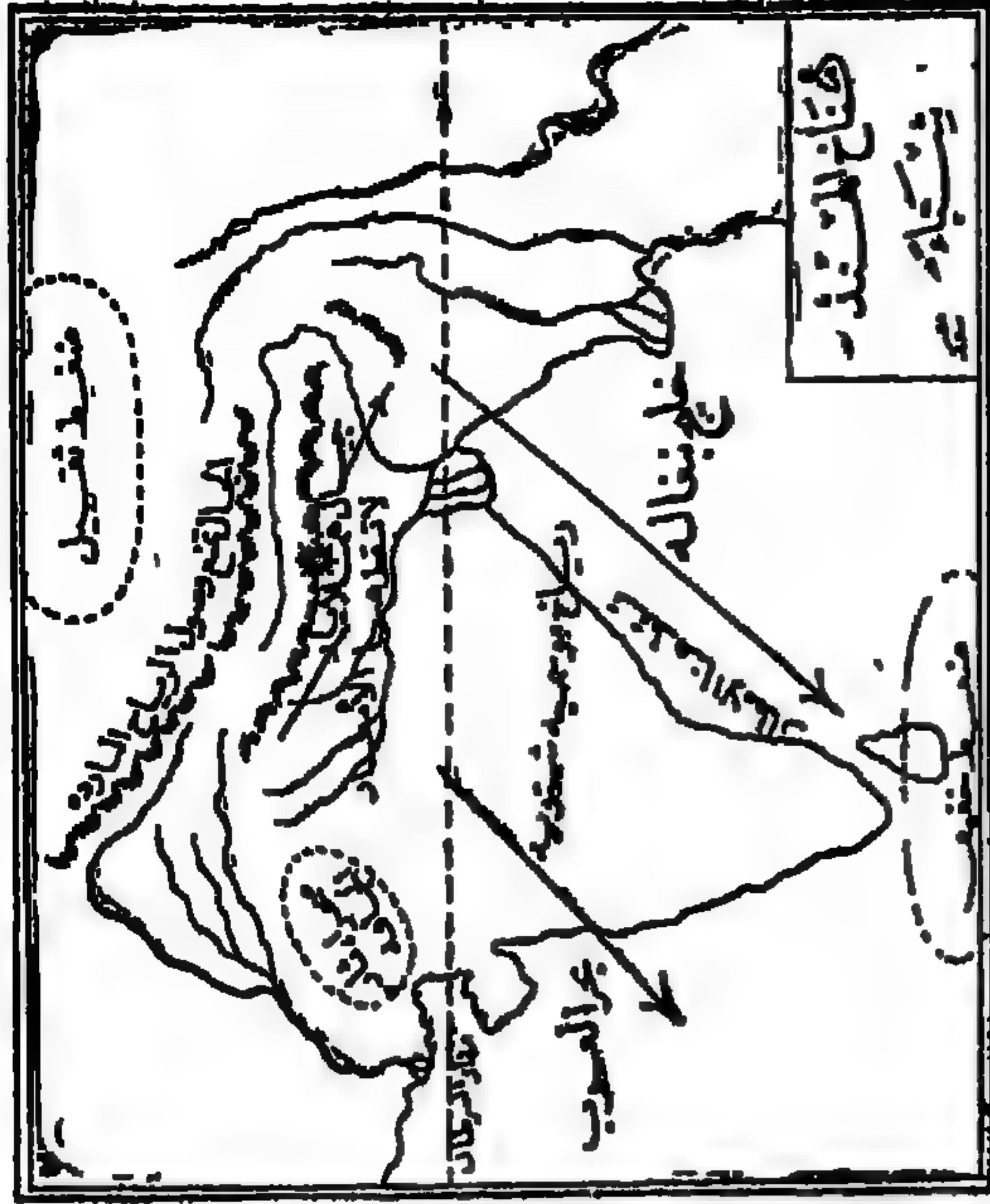
يشمل الاقليم الموسمي الهند والهند الصينية والصين واليابان .

الهند

الموقع : تقع الهند في جنوب آسيا

السطح : ينقسم سطح الهند إلى ثلاثة أقسام





١ - المرتفعات الشمالية:

وهي جبال التوائية حديثة التكوين عظمة الارتفاع تفصل الهند عن باقي جهات آسيا وأشهرها جبال همالايا وآسام وجبال سليمان

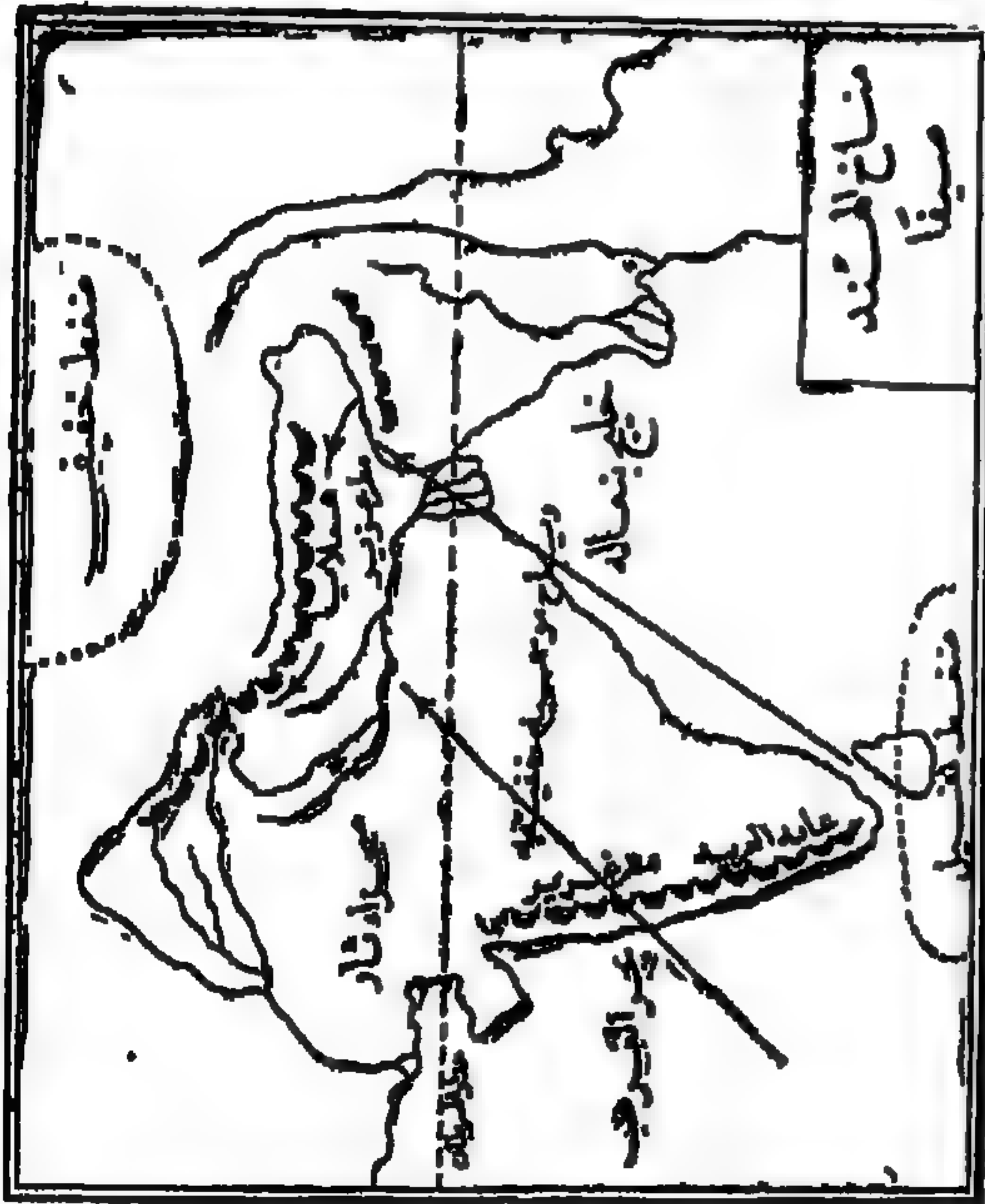
٢ - السهل الشمالي :-

وهو سهل متسع يقع بين المرتفعات الشمالية وهضبة الدكن وترويه أنهار السند والكنج ونهر براهمپترا وهذه الأنهار تخترق جبال همالايا في خنادق ضيقة

٣ - هضبة الدكن :

وتقع جنوب السهل الشمالي : وهي هضبة قديمة كانت جزءا من قارة «جنديوانا لاند» وهي مثلثة الشكل حاقها الغربية تسمى جبال فاته الغربية بينما الحافة الشرقية تسمى فاته الشرقية ... وأنحدارها العام نحو الشرق يدل على ذلك اتجاه أنهار مهنادي وجودافري وكستنا

مناخ الهند: تنتمي الهند



في مناخها للاقليم الموسمي . وهي من الاقليم ذات الحرارة المرتفعة لوقوعها في المنطقة الحارة ولأن الجبال الشمالية تمنع عنها الرياح الباردة الشمالية... وتهب عليها الرياح الموسمية الصيفية صيفاً فتسقط مطراً غزيراً لاسيما عند جبال فاته الغربية وهمالايا وآسام. أما في الشتاء فهب عليها الرياح الموسمية الشتوية فلا تسقط أمطار إلا القليل على الساحل الجنوبي الشرقي عند مدراس وسيلان لأنها عبرت خليج بنغاله المتسع فتشبت ببخار الماء وباهند منطقة صحراوية لا تسقط بها أمطار بسبب انحراف الرياح الموسمية الممطرة عنها وبسبب انخفاض سطحها وهي صحراء ثار

النبات والغلات : الهند تابعة للأقليم الموسمي .

١ - فيها الغابات الموسمية في الجهات غزيرة المطر مثل سفوح غاه الغربية وجبال هيمالايا وآسام وودلتا الكنج . وأهم أشجارها جوز الهند والخيزران وبها الحيوانات المقترسة كالأسد والتمر وتختلف الغابات على الجبال وخاصة على جبال هيمالايا تبعاً للارتفاع مثل الغابات الموسمية غابات المنطقة المعتدلة ثم الغابات النفضية والصنوبرية ثم الثلوج الدائمة

٢ - المراعى تكثر على المرتفعات القليلة المطر وأشهر جهاتها حوض السند الأعلى وترعاها الأغنام ومن أصوافها تعمل الشيلان والكشمير

٣ - الغلات الزراعية تكثر حيث يتوفر الماء اللازم للرى وأهم الجهات الزراعية بالهند هي :

١ : حوض الكنج : - يزرع به القطن والتوت والقمح والحبوب الزيتية (كالكتان) والقصب والارز

ب : حوض السند : - وتكثر زراعة القمح به في إقليم بنجاب أما أعاليه فتكثر به المراعى وأدناه إقليم صحراوي

ج : هضبة الدكن : - تجود فيها زراعة القطن حيث التربة سوداء خصبة . والهند ثانية أقطار العالم إنتاجاً للقطن بعد الولايات المتحدة غير أن القطن الهندي من الأنواع القليلة الجودة ولذلك تجد أن أسعاره أرخص كثيراً من أسعار القطن المصري والأمريكي ويزرع بهضبة الدكن عدا البن والشاي والخشخاش

د : السواحل : - يزرع بها الارز بكثرة حيث الأرض مستوية والمياه متوفرة والحرارة عالية

٤ — غلات سيلان :- غلات سيلان استوائية أكثر من موسمية لوقوع هذه الجزيرة قرب خط الاستواء ولكثرة سقوط الأمطار عليها طول العام تقريباً. فيزرع هناك الأرز على السواحل والشاي والبن على سفوح المرتفعات الداخلية كما يزرع بها المطاط والكافور والتوابل

الثروة المعدنية في الهند :- يوجد الفحم في منطقة تمتد من شمال غرب كلكتا حتى أعلى نهر جودفري وقد ساعد وجود الفحم على :

١ — صناعة الأكياس والنزائر في كلكتا

٢ — حلج القطن ونسجه في كلكتا وبمباي والله آباد

السكك الحديدية :- السكك الحديدية بالهند كثيرة ومتقدمة بالنسبة غيرها من أقطار آسيا وربما كان ذلك إحدى مزايا الاستعمار الإنجليزي للهند. (أنظر الخطوط الحديدية الهامة على الخريطة)

المدن الهامة :-

١ — دلهي : العاصمة لتوسط مركزها بالنسبة للبلاد ... وتقع على نهر جمته الصالح للملاحة وهو أحد أفرع الكنجج ... وتشتهر بغزل القطن ونسجه

٢ — كلكتا العاصمة القديمة ... ميناء هام قرب مصب نهر الكنجج ... وهي أهم منفذ لتجارة حوض هذا النهر ... وتشتهر بصناعة الأكياس ونسيج القطن

٣ — كراتشي : عند مصب نهر ^{السند} الهند وهي منفذ لتجارة حوضه ... ومحطة

جوية هامة

٤ — بمباي : من أهم موانئ الهند ومن أقربها إلى أوروبا وتجارها مع ^{الهند} عظيمة جداً وتصدر معظم هضبة الدكن .. كما أنها مدينة تشتهر بصناعة الاقمشة القطنية

٥ — مدراس : منفذ لتجارة هضبة الدكن من جهة الشرق

٦ — كولومبو : ميناء هام على طريق السفن بين أوروبا والشرق ولذلك فهي

محطة هامة للفحم وأكبر منفذ لغلات سيلان

٧ — سلا : مصيف حكومة الهند لوقوعها على سفوح الجبال العالية

٨ — لاهور : أكبر مدن المنتجات وهي مركز هام لزراعة القمح

٩ — بشاور : قلعة حصينة بها حامية كبيرة لوقوعها عند ممر خيبر مفتاح الهند

من جهة الشمال الغربي

الهند الصينية

الموقع : تقع في الجنوب الشرقي من آسيا

السطح : يغلب على سطحها الارتفاع وتمتد بها الجبال من الشمال إلى الجنوب
يتخللها الأودية العميقة التي تجري فيها أنهار ميكنج ومينام وسالوين وإيراوادي

المناخ : شبه جزيرة الهند الصينية ماعدا الملايو تنتمي في مناخها إلى الاقليم

الموسمي فالصيف حار مطير والشتاء جاف دفيء

أما شبه جزيرة الملايو فتتنتمي في مناخها إلى الاقليم الاستوائي فالحرارة هناك
شديدة على مدار السنة وتقل نوعا على المرتفعات العالية والمطر هناك غزير ويسقط
طول العام .

الغلات : غلات الهند الصينية هي غلات الاقليم الموسمي أما جزيرة الملايو

فغلاتها استوائية .

أقسامها السياسية والمدن (أنظرها على الخريطة)



الصين

الموقع: جمهورية الصين تقع شرق آسيا وتطل على البحر الأصفر وبحر الصين
السطح: أغلب سطح الصين هضاب وجبال وتوجد السهول بجوار الأنهار
 العظمى... ويمكن تقسيم سطح الصين إلى ما يأتى . . .

أ - الجهات الغربية وهى مرتفعة وبها هضبة التبت وهضبة منغوليا كما تمتد
 بها جبال كوين لن وتيان شان وألتاي
 ب - الجهات الشرقية وهى أقل ارتفاعا من الجهات الغربية وتشمل الجهات
 الشرقية ما يأتى :-

١ - سهل الصين الشمالى ويمجرى به نهر يى هو والجزء الأدنى من نهر
 هوانج هو

٢ - سهل الصين الأوسط ويشمل معظم حوض نهر ينج تس كيانج

٣ - مرتفعات الصين الجنوبية وبها نهر مى كيانج

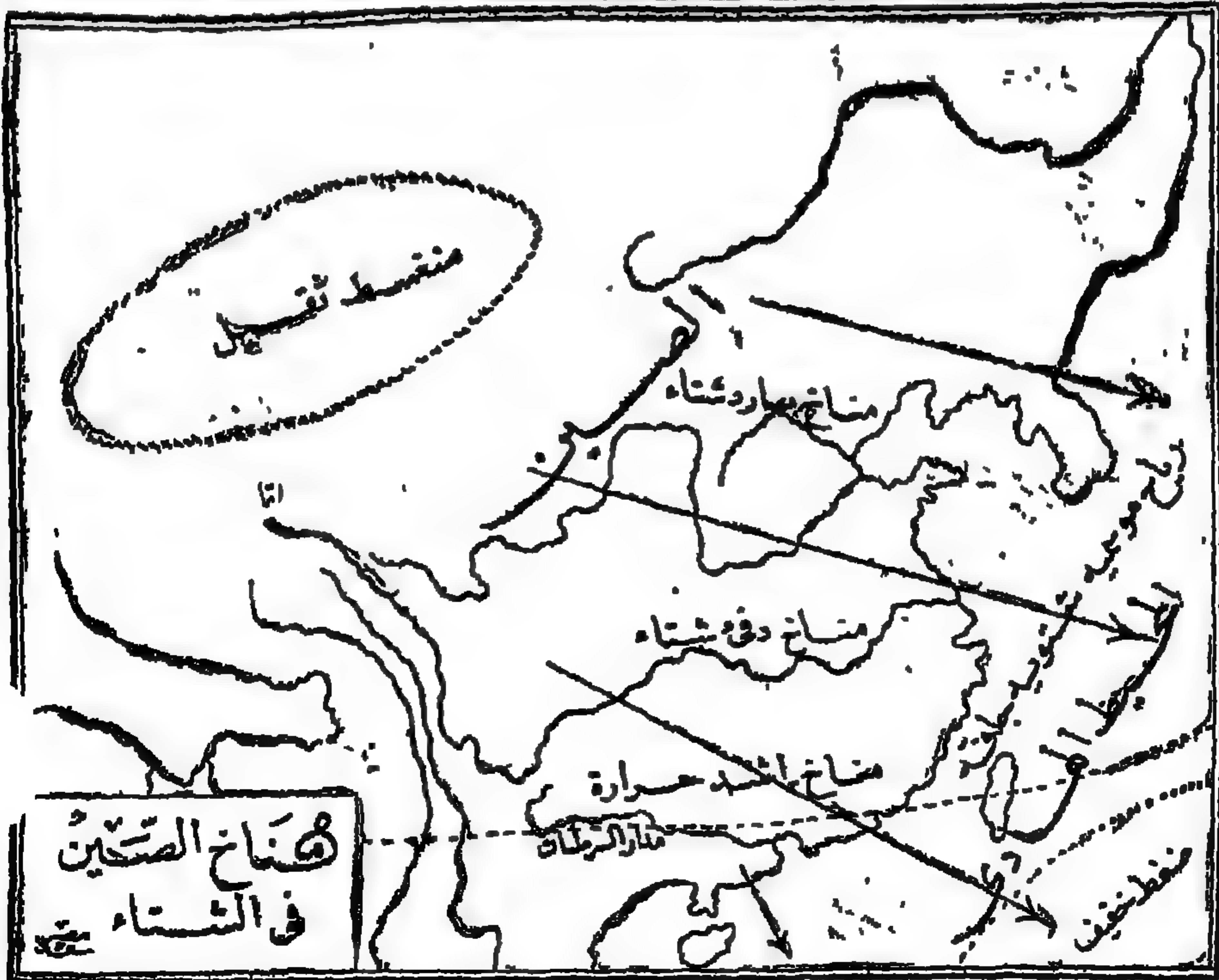
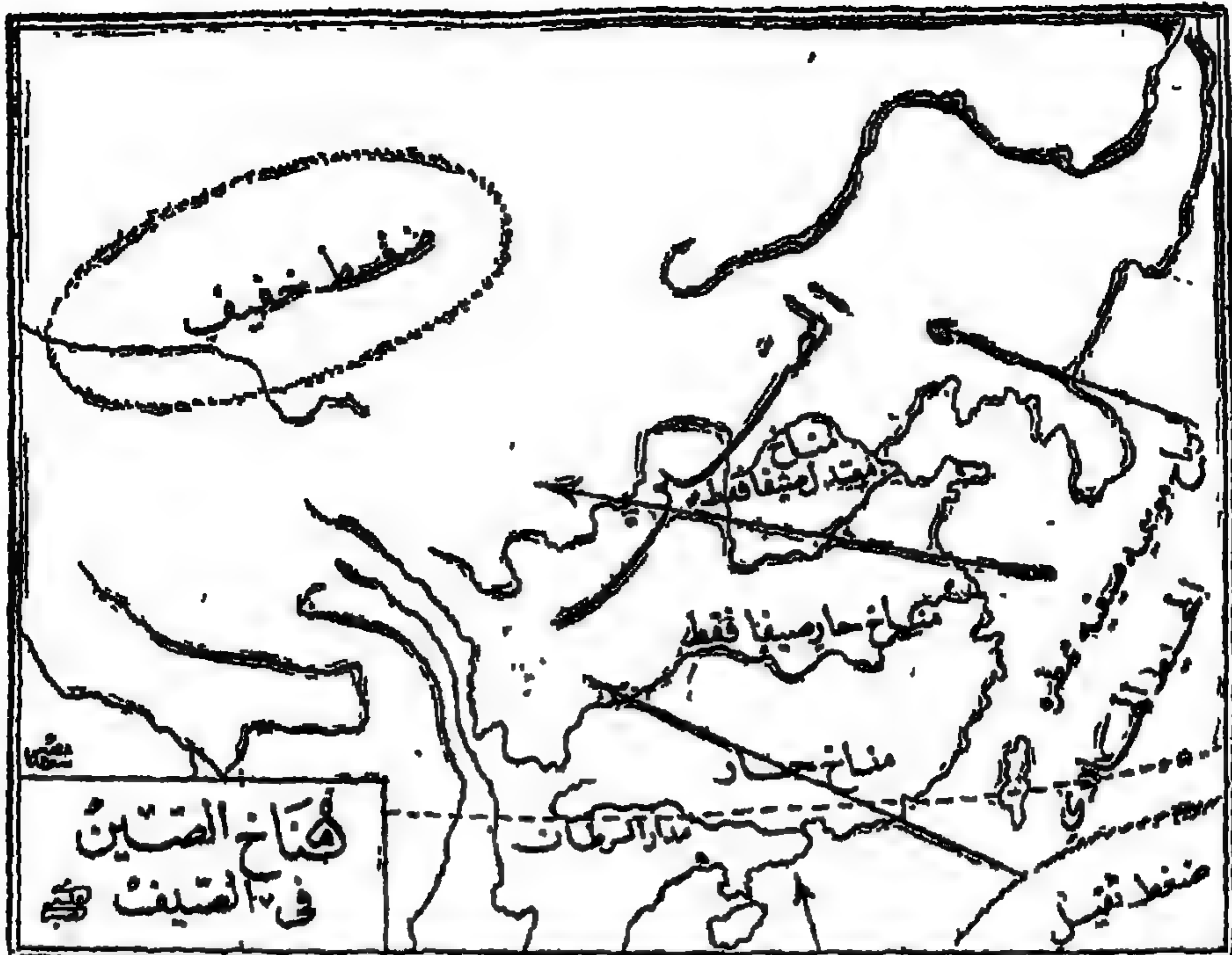
المناخ والنبات : الصين تابعة في مناخها ونباتها للاقليم الموسمي قهيب عليها في الصيف من الجنوب الشرقي والشرق الرياح الموسمية الصيفية المطيرة . وفي الشتاء تتعرض الصين للرياح الموسمية الشتوية الجافة التي تهيب وسط القارة وليكن لما كانت الصين قطراً شامعاً فاننا نجد اختلافاً واضحاً من حيث الحرارة في جهاتها المختلفة كالآتي : —

١ : الصين الشمالية . تشمل حوض بي هو وهو انجھو . ومناخها معتدل صيفياً بارد شتاء وأهم الغلات التي تزرع هناك الحبوب لاسيما القمح والشعير ثم الطباق والقطن وتشتهر شبه جزيرة شانتنج بتربية دودة القز على أشجار البلوط وباستخراج الحرير وبها ثغرواي هاي واي الحربي البريطاني وثور كيا وتشاو التابع لليابان

وأهم مدن الصين الشمالية مايتي : —

بكين . اختيرت عاصمة لأهمية موقعها الجغرافي فهي تقع على مدخل الصين من جهة الشمال وعلى الطريق المؤدى إلى منشوريا وإلى منغوليا
تيان تسن . وهي ميناء بيكن وترسو عليها السفن المحيطة بالكبيرة . وتنتهي عندها القناة الامبراطورية the imberial Canal التي تبدأ من ميناء هانج تشو Hang chow الواقعة إلى الجنوب قليلاً من ثغر شنغهاي وهذه القناة الامبراطورية من أقدم قنوات العالم وأطولها وفائتها في الملاحة عظيمة جداً

ولتعرض الصين لهجمات الأعداء في قديم الزمان من جهة الشمال بنى السور العظيم الذي يمتد من خليج بتشيلي حتى الجبال الغربية ويبلغ طوله ١٦٠٠ ميلاً وارتفاعه بين ٣٠ و ٤٠ قدماً



ب : الصين الوسطى : — تشمل حوض نهر اليانج تسي — وهذا النهر من أهم أنهار العالم وأطولها . وهو من أهم وسائل النقل والمواصلات الى قلب الصين لعمقه واتساع مجراه . وتستطيع بواخر المحيط الضخمة السير فيه الى مدينة هانكاو التي تبعد عن الساحل بنحو سبعمائة وثمانين ميلا كما أن خفاف الصفن تستطيع التوغل في النهر فيما بعد ذلك إلى بلدة ايشانج التي تبعد نحو ألف ميل من الساحل

والصين الوسطى اقليم ذو مناخ حار في الصيف دافئ في الشتاء .. وهو من أغنى جهات الصين وأكثرها ازدهاما بالسكان وغلاته الزراعية كثيرة فهناك يزرع الارز والقطن والقصب والخشخاش والتوت ويكثر الفحم الجيد والحديد والنحاس بكثرة ويكثر الفحم خاصة بين نهري هوانججو وينج تسي كيانج في الجهة المسماة هونان وأشهر المدن بهذا الاقليم ماياتي :

شنغهاي من أكبر موانئ الشرق الاقصى عامة وأهم منفذ لغلات حوض نهر اليانج تسي وبها أكبر سوق لتجارة الحرير في العالم وهي تصدر الحرير والقطن والشاي فانكين وهانكاو : ثمران نهريان عظيمان من أهم منافذ تجارة حوض نهر اليانج تسي وقامت بها صناعات هامة لاسيما المنسوجات الحريرية والقطنية

ج : الصين الجنوبية : — وتشمل حوض نهري كيانج وماجاوره — وبالمناخ في هذا الاقليم حار على معظم السنة والغلات كثيرة في الاودية فهناك يزرع القصب والقطن والشاي والحبوب والارز وأهم المدن في الصين الجنوبية هي :

كنتون : على مصب نهر يانج تسي ومنفذ هام لتجارة حوض هذا النهر ويقوم عدد كبير من سكانها في قوارب في النهر

جزيرة هونغ كونج : وهي جزيرة صغيرة تقع عند مصب نهر اليانج تسي وهي تابعة لإنجلترا وأهم ثغورها فكتوريا مركز الأسطول البريطاني في بحار الصين كما أنها من الموانئ التجارية الهامة إذ تأتي إليها البضائع والسلع من أوروبا والهند والصين واليابان وأستراليا .

طرق المواصلات : طرق المواصلات رديئة ومتأخرة وأهم هذه الطرق هي الأنهار لاسيما نهر اليانج تسي ... والسكك الحديدية بالصين قليلة جداً بالنسبة لمساحة البلاد وعدد سكانها . والخط الرئيسي فيها هو الخط من كنتون جنوباً الى بكين شمالاً ومن هذه إلى سكك حديد منشوريا — كما يوجد بالصين القناة الامبراطورية التي تمتد بين هانج تشو وتيان تسن

ويربط الصين بآسيا الوسطى وبالهند عدة طرق للقوافل وتشمل الصين عدا الصين الأصلية أقسام أخرى في غربها وشمالها وتوجد في الشمال الشرقي منشوريا ويشغل أهلها بالرعى والزراعة وعاصمتها مكدن وبها حارين وهذه الأقسام جبلية ويشغل معظم أهلها بالرعى وهي :

- (١) التبت وعاصمتها لاسا
- (٢) التركستان الصينية وبها كشنغ ويرقند
- (٣) منغوليا وعاصمتها أورجا

امبراطورية اليابان

الموقع : تقع اليابان شرق آسيا ^{في} بين المحيط الهادى ويفصلها عن باقى جهات آسيا بحر اليابان وبحر كيتشوكا وبحر الصين

واليابان عبارة عن مجموعة جزر ممتدة على شكل أقواس وأهمها : جزيرة سخالين وهندو وشيكوكو وكيوشو وارخبيل كوريل ولوشو وجزيرة فرموزا وشبه جزيرة كوريا هذا عدا منشوريا وكثير من جزر المحيط الهادى الأخرى مثل نورت ارثر وشبه جزيرة شانتنج

السطح : اليابان جزر جبلية بها سهول ساحلية وأودية ضيقة جدا لذلك كانت أراضيها الزراعية قليلة ... وبالقرب من جزر اليابان توجد أعماق منطقة فى المحيط الهادى ويدل هذا على عظم التواء قشرة الارض فى هذه المنطقة وبسبب ذلك تكثرت الزلازل والبراكين ومن أمثلة ذلك زلزال سنة ١٩٢٣ الذى غطا جزيرة كاملة . ومن أمثلة البراكين بركان فوجى ياما

المناخ : اليابان تابعة للأقليم الموسمى ولكن أمطارها تسقط طول العام لأن الرياح الموسمية تسقط المطر صيفاً والرياح الموسمية الشتوية تسقط المطر شتاء لأنها تمر ببحر اليابان قبل أن تهب على اليابان

ويلاحظ أن اليابان أكثر الجهات الموسمية اعتدالا فى مناخها لوقوعها وسط المياه ولكن شمال اليابان بارد لتأثره بتيار كيتشوكا البارد وجنوبها دافئ لتأثره بالتيار الاسود الدافئ (تيار كيروسفو)

النبات والغلات: اليابان تابعة للاقليم الموسمي ففيها كافة الغلات الموسمية

١ - على السواحل يزرع الارز بكثرة ويصاد السمك أيضا بكثرة هناك وهما الغذاء الرئيسي في اليابان

٢ - ويزرع في اليابان الشاي وهي من أهم أقطار العالم تصديرآ له

٣ - ويزرع التوت وتربى على أوراقه وأوراق شجر البلوط دودة القز لاستخراج الحرير

واليابان تانية أقطار العالم (بعد الصين) تصديرا للحرير الخام - وتشتهر اليابان بصنع المنسوجات الحريرية

٤ - ويزرع القطن في جنوب اليابان ومنه تصنع المنسوجات القطنية التي اشتهرت بها اليابان شهرة واسعة

٥ - ويوجد باليابان الكثير من الغابات التي تستخدم أخشابها في بناء المنازل وعمل الورق والثقاب وعمل اللعب وبناء السفن

٦ - وفيها الفحم والحديد وزيت البترول وقد ساعد ذلك على نهضة اليابان الصناعية الحديثة

٧ - وفي اليابان كثير من المساقط المائية التي تستخدم لتوليد الكهرباء مما زاد في نهوض الصناعات اليابانية

٨ - ويكثر باليابان وجود الكاولين وهو أساس صناعة الخزف التي تعتبر من الصناعات الرئيسية باليابان

المدن الهامة: المدن الكبيرة باليابان كثيرة وأهمها مايتى :

طوكيو : العاصمة وهي من أكبر مدن العالم وتقوم بها الصناعات الهامة كصنع المنسوجات والثياب والعاج والمواد الكيميائية وغير ذلك وميناؤها بوكوهاما وتتجر كثيراً مع أميركا

نجازاكي : على جزيرة كيوشو وتتجر كثيراً مع آسيا وتشتغل بنسيج القطن وبناء السفن وهي تصدر الفحم

أوزاكا : وهي أكبر مدن اليابان التي تشتغل بغزل القطن ونسجه ولذلك يطلق عليها اسم منشستر اليابان

هاكوداتى : أهم مدن جزيرة يزو وتشتهر بصيد الأسماك

ومن مدن شبه جزيرة كوريا نذكرسبول وهي العاصمة وفوران وهي أقرب الموانئ الآسيوية إلى اليابان

ومن مدن منشوريا نذكرمكن وهي العاصمة ومركز هام للسكك الحديدية وخربين وهي الأخرى مركز عظيم للسكك الحديدية



يبقى من أقاليم آسيا الطبيعية
١. إقليم السهل الشمالى الأوسط

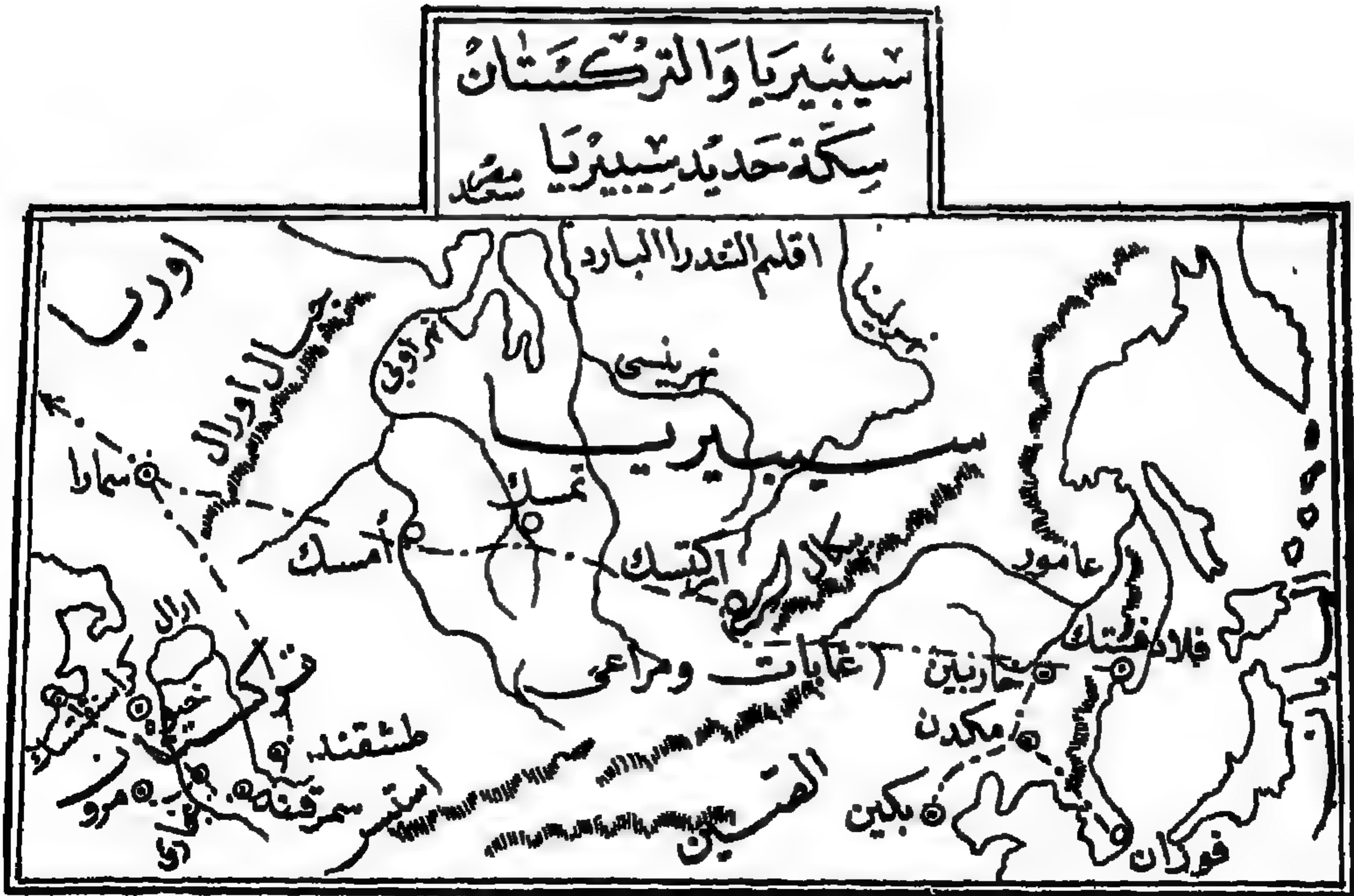
وهو يشمل إقليم التندور أو إقليم الغابات والمراعى وتقع كلها فى سيبيريا وإقليم
استبس والشبه صحراوى وتقع فى التركستان الغربية (أنظر الخريطة)

ب: الإقليم الاستوائى ويشمل جزائر الهند الشرقية -

وسطحها معظمه جبالى كثير البراكين - ومناخها جزرى وأمطارها طول
الإمام وتبع جزاؤها هولنده مثل سومطره وجاوه وسيليس وجنوب برنيو وملقا

ويتبع شمال جزيرة برنيو لأمجلترا

أما جزائر الفلبين فتابعة للجزائر المتحدة (أنظر الخريطة)



ملاحظات يدونها الطالب

ملاحظات يدونها الطالب

استراليا

استراليا

موتما :

(١) تقع في الجنوب الشرقي من آسيا وتوجد بينها جزائر كثيرة بعضها يتبع لآسيا في طبيعته وحيوانه وغلاته مثل جزائر الفلين وأرخبيل الملايو بما فيه سوه طره وجاوه وبرنيو وسليبيز وبعضها لاستراليا مثل غانة الجديدة وتسمى استراليا ومجموعة الجزائر القريبه لها « استرالياشيا ». ويسمى الفاصل بين استرالياشيا وآسيا خط ولاس wallace Line

(٢) يقع في شمال استراليا وشرقها المحيط الهادي ويفصلها عن الامريكيتين أما غربها فيقع المحيط الهندي ويفصلها عن آسيا وأفريقية

مميزات استراليا

(١) هي أصغر القارات مساحة وتبلغ مساحتها أربعة أخماس مساحة أوروبا تقريبا
(٢) هي القارة الوحيدة التي تقع بأكثرها في نصف الكرة الجنوبي فهي تقع بين خطي العرض ١٠° و ٤٠° جنوبا. ويكاد يقسمها مدار الجدي إلى قسمين متساويين

(٣) تشبه أفريقية في كثرة صحراواتها وقلّة تعاريج سواحلها
(٤) امتداد المسخور المرجانية بالقرب من الساحل وتسمى بالحاجز المرجاني العظيم

(اتصال استراليا قديما بالقارات الأخرى)

كانت تسمانيا وزيلنده الجديدة متصلة باستراليا وكانت استرالياشيا كلها متصلة بالهند وجنوب أفريقية وأمريكا الجنوبية. وكانت تلك القارة القديمة تسمى جندوانا لند ثم انخفضت أجزاء منها وغمرها ماء المحيط. فانفصلت أولا أفريقية ثم استراليا



موقع استراليا



قارة جندوانا القديمة

انصال استراليا قديما بالقارات الأخرى
مكتبة سيد مصر

تضاريس استراليا

تنقسم استراليا من حيث تضاريس سطحها إلى أربعة أقسام وهي : -

(١) السهل الساحلى الشرقى : وهو سهل مستو ضيق يعزل على المحيط الهادى شرقى المرتفعات الشرقية . وهذا السهل هو أخصب جهات استراليا وأكثرها عمراً وتقدماً

(٢) المرتفعات الشرقية : معظمها جبال قديمة أثرت فيها عوامل التقرية وتمتد شرقى استراليا من الشمال (رأس يورك) إلى الجنوب (نهر ملرى دارلنج) . وهي تنحدر انحداراً شديداً نحو الشرق وانحداراً تدريجياً نحو الغرب وأهم أجزائها هي

٢ : جبال الألب الاسترالية : فى الجنوب الشرقى من استراليا . جزيرة تسمانيا

جزء من هذه المرتفعات

ب : الجبال الزرق : The Blue Range وهي تلى جبال الألب الاسترالية بحالا

ج : جبال نيوزيلندا : فى الوسط وهى أهم مناجم الفحم الاسترالية

د : مرتفعات كوينزلند الشمالية : وهى تمثل المرتفعات الشجرية ارتفاعاً



مناخ استراليا

يختلف مناخ استراليا كثيرا عن مناخ باقي الجزائر التي تكون قارة استراليا في معظم الجزائر الشرقية منبسطة الحرارة ملائمة للصحة مثل جزائر فيجي . وتتمتع جزائر زيلنده الجديدة وجزيرة تسمانيا في مهب الرياح العكسية الشمالية الغربية وبذلك تسقط الأمطار هناك طول العام كقليم غرب أوروبا . أما الجزائر الشمالية كجزيرة غانة الجديدة فهي شديدة الحرارة كثيرة الرطوبة

وأهم العوامل التي تؤثر في مناخ استراليا ذاتها هي : —

- ١ — اختراق مدار الجدي لها ولذا كان شمالها أشد جفافا حرارة
- ٢ — استواء سواحلها وعدم وجود خلجان داخلية بها مما جعل جفافها الوسطى بعيدة جداً عن البحار فأصبح مناخها قاريا شديداً تطرف
- ٣ — امتداد الجبال قرب سواحلها تمنع أثر البحر وتصد الرياح عن الداخل ولذا كان داخلها قاريا شديداً الجفاف
- ٤ — ولا ننسى أن وقوع استراليا في نصف الكرة الجنوبي جعل صيفها في ديسمبر وشتاءها في يونيو

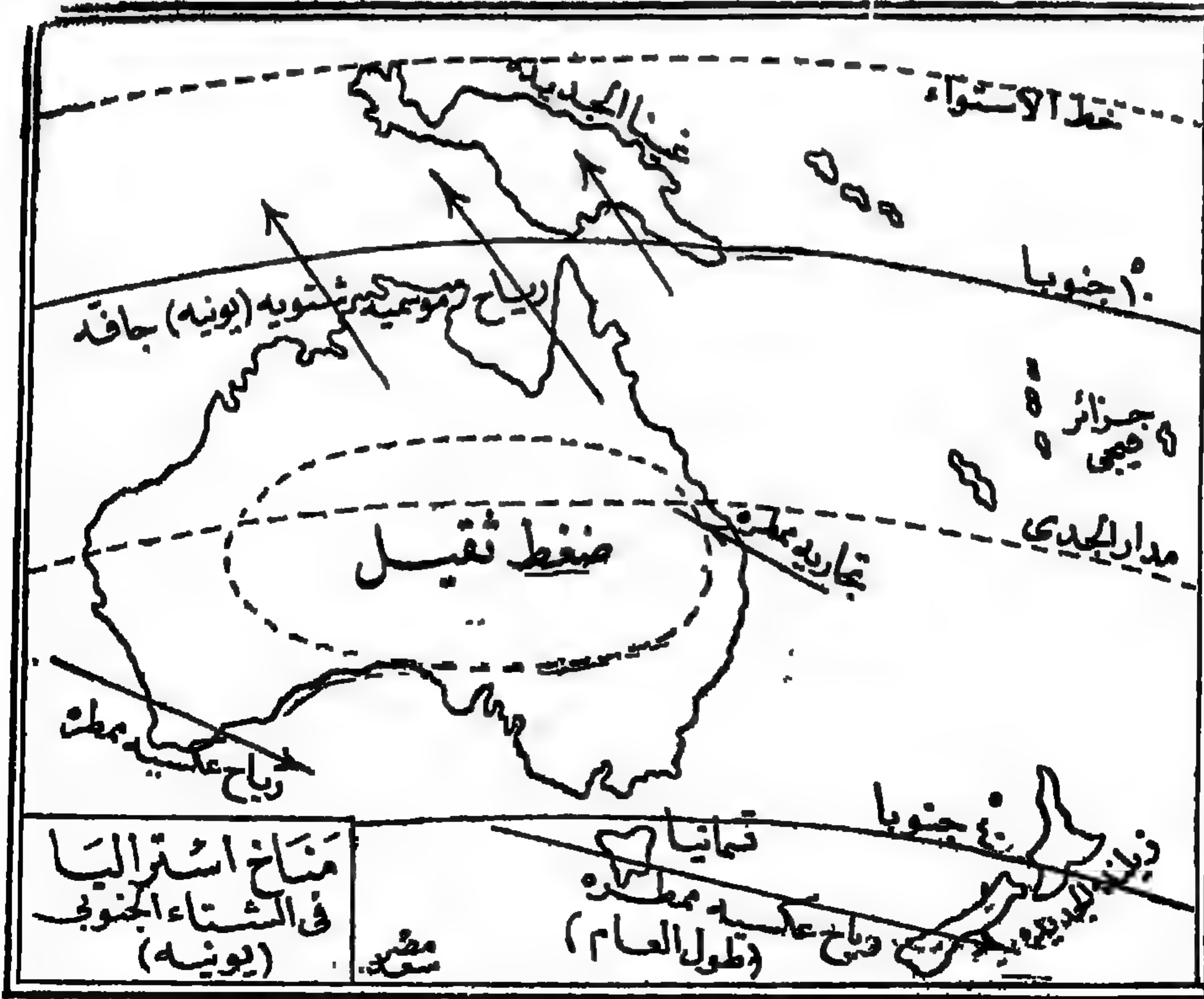
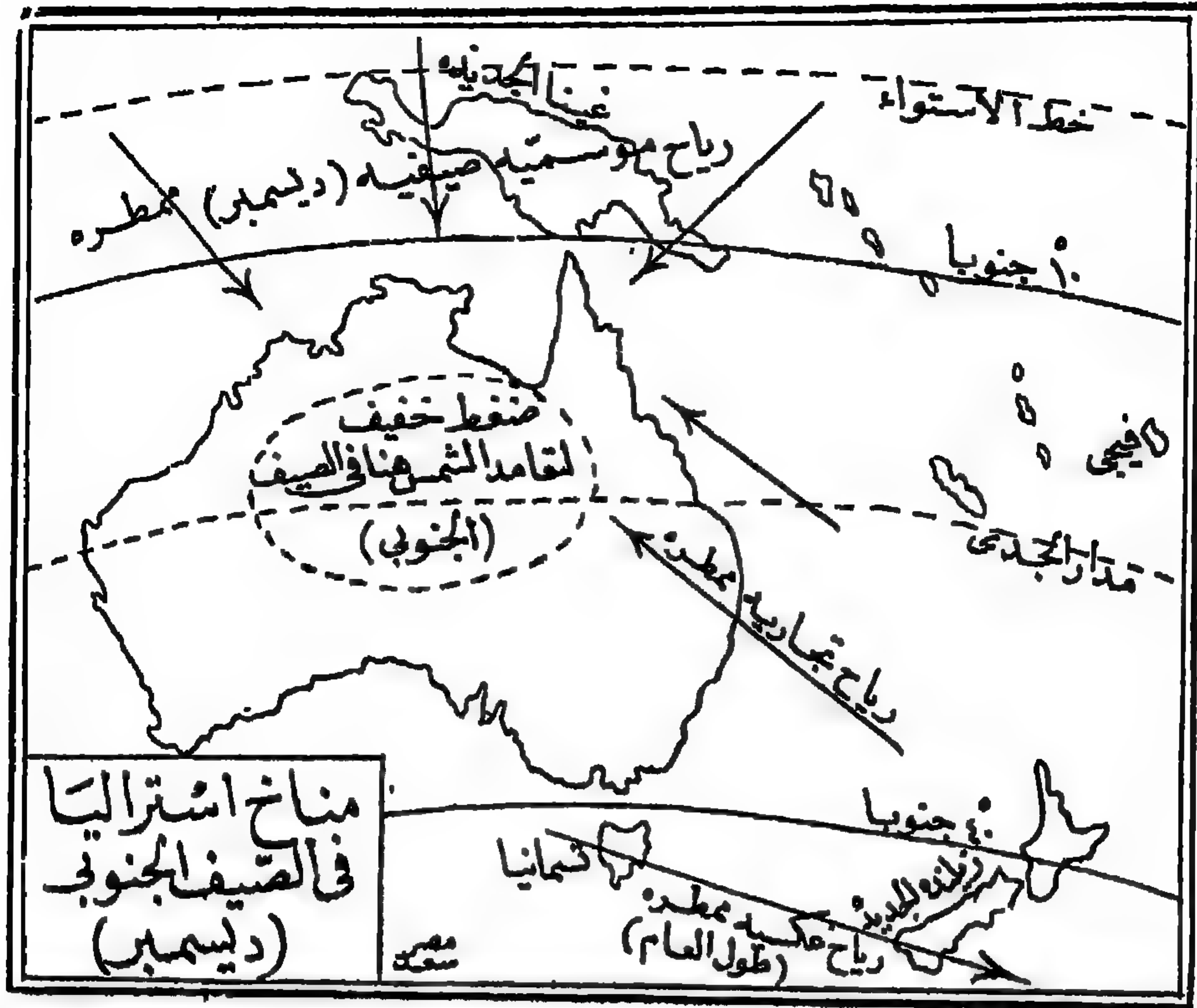
الرياح والأمطار :

أولاً : تهب على شمال القارة رياح موسمية في الصيف (ديسمبر) تسقط عليه أمطاراً غزيرة — وفي الشتاء (يونيه) تهب رياح موسمية من شمال استراليا (اليابس) إلى البحر فتكون جافة .

ثانياً : تهب على الساحل الشرقي الرياح التجارية الجنوبية الشرقية وتمتد أثرها إلى وسط القارة في الصيف حين تشتد الحرارة بداخل القارة وينخفض الضغط هناك — وهي رياح ممطرة

ثالثاً : تهب الرياح العكسية الشمالية الغربية شتاء (يونيه) على السواحل الجنوبية فتسقط كثيراً من المطر في ذلك الوقت . أما الصيف فيقتصر هبوبها على جزيرة تسمانيا وزيلنده الجديدة كما ذكرنا سابقاً





(٣) السهول الوسطى : وهي سهول منخفضة تمتد من خليج كرتاريا في الشمال إلى مصب نهر مري دارلنج في الجنوب . والجزء الشمالي من هذا السهل قد حفرت به الكثير من الآبار الارتوازية للزراعة والمرعى . أما الجزء الجنوبي فيشمل حوض نهر مري دارلنج وهذا النهر وفرعه هو أهم أنهار استراليا وأطولها وتنبع من المرتفعات الشرقية ويصب في المحيط الجنوبي وتصرف مياه التسم الأوسط من هذه السهول إلى بحيرات عديدة أهمها بحيرة أير

(٤) الهضبة الغربية : تشمل غرب استراليا ويقع بينها وبين ساحل استراليا الغربي سملاً ضيقاً تسير فيه أنهار قصيرة تمتد بالهضبة جبال مكدونالد وجبال مسجريف وينبع من حافتها الغربية أنهار قصيرة

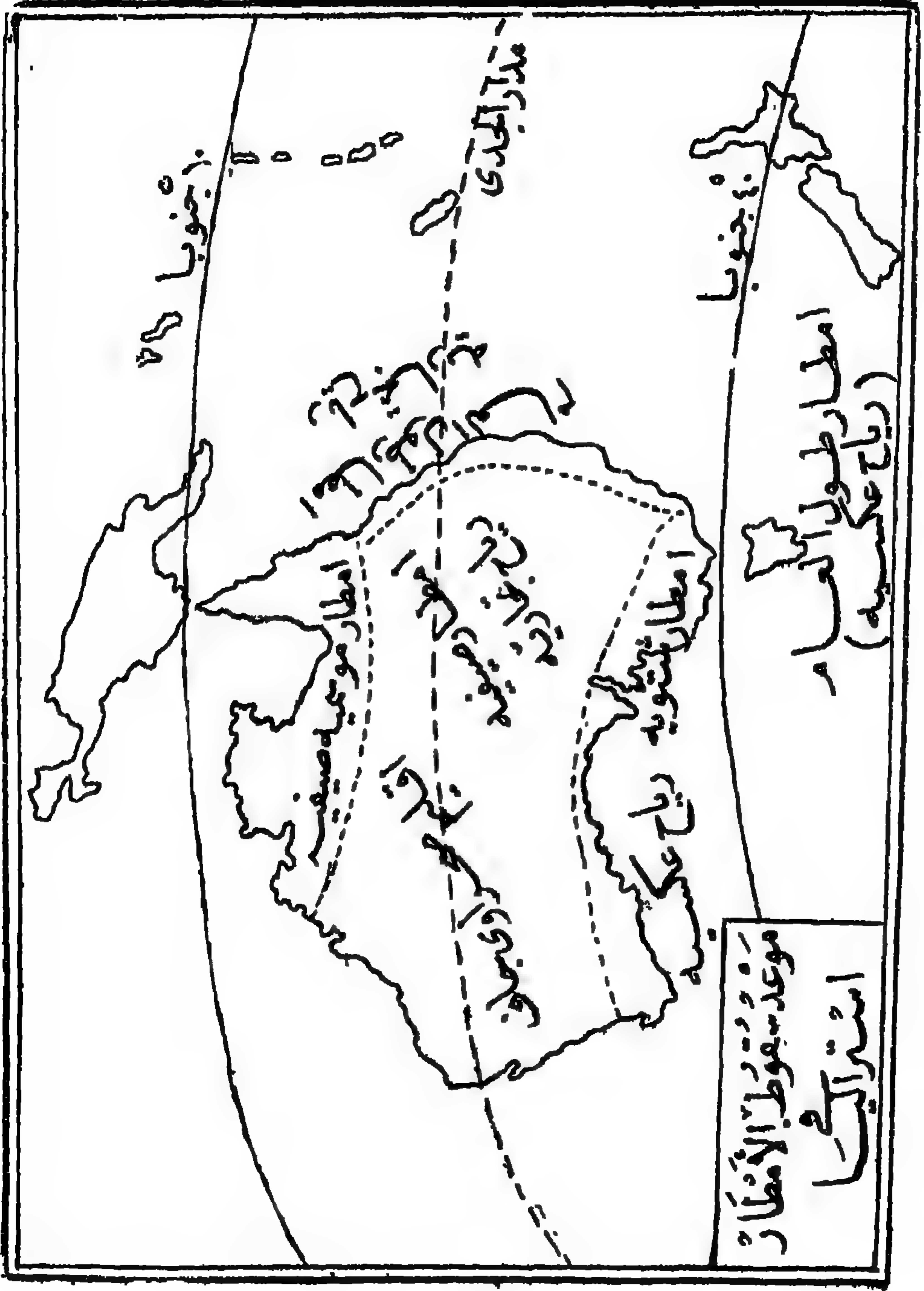
الأقاليم الطبيعية (المناخية النباتية)

يتوقف نمو النبات ونوعه إلى حد كبير على نوع مناخ الأقليم : ولما كانت باستراليا مناطق مناخية متعددة فقد وجدت بها أنواع متباينة تبعاً لذلك ... هذا وأهم مناطق المناخ والنبات باستراليا هي . —

١ — الأقليم الموسمي الشمالي : يقع هذا الأقليم في شمال أستراليا وينبغي أن يكون سهولاً ساحلية منخفضة . ويمتاز بمناخ حار على مدار السنة لقربه من خط الاستواء ومطره غزير يسقط في فصل الصيف بسبب هبوب الرياح الموسمية عليه : ولذلك ينمو بهذا الأقليم الغابات الموسمية التي تشبه الغابات الاستوائية في كثافتها وضخامة أشجارها وأهم هذه الأشجار الخيزران والموز والمطاط والزرجيل (جوز الهند) — ويزرع في بعض جهات هذا الأقليم غلات الحارة من القطن والشاي والقصب والتوابل — ويستخرج الذهب والنحاس والفضة من بعض جهاته كما يستخرج الأتول قرب السواحل — وأهم مدن هذا الأقليم ميناء يورت دارون وهي تصل بأديد جنوباً بخط تاغراف .

٢ — الأقليم المداري (السنانا) : يلي الأقليم الموسمي جنوباً ومناخه أكثر تطرفاً لبعده عن البحر ومطره صيفي بسبب الرياح الموسمية أيضاً ولكنه أقل من مطر الأقليم الموسمي : وتنمو هناك الأعشاب المدارية الطويلة التي تسمى سنانا : وترعى هناك الماشية والخيول ويزرع بهذا الأقليم الذرة والقصب وتقل الأعشاب كما بعدنا جنوباً

٣ — أقليم مراعى لمنطقة المعتدلة (الامتبس) ويشمل جنوب سهل أستراليا الأوسط



أى حوض نهر مري دارلنجج وكذلك وسطه حيث توجد الآبار الارتوازية - وهذا الأقليم واقع فى المنطقة المعتدلة ولكنه متطرف المناخ لبعده عن البحار ذو مطر صيفى عندما تستطيع الرياح التجارية التوغل اليه فى ذلك الفصل - وتنمو هناك أعشاب المنطقة المعتدلة (الأستبس Steppes) ولذلك كان هذا الأقليم من أهم جهات العالم لرعى الأغنام والماشية وأنتاج الصوف واللحوم والجلود ومستخرجات الألبان ... ويزرع هناك القمح بكثرة .. ومن أهم المراكز فى هذا الأقليم بورك Bourkes

(٤) . الأقليم الصحراوى الجاف : يشمل الجانب الاعظم من هضبة استراليا ويمتاز بتطرف فى المناخ وندرة فى المطر لأن الرياح التجارية ^{التي} تصل اليه من الشرق أو الموسمية من الشمال تكون قد فقدت كل ما فيها من بخار الماء ... ولا ينمو هناك سوى الاعشاب الشوكية .. وهذا الأقليم هو ^{أحد} أهم جهات استراليا وأقلها سكانا ويكاد يكون عديم الفائدة الاقتصادية إذا استثنينا ما فيه من الذهب الذى يستخرج بكثرة من جوار كالجورى وكالجاردى

(٥) أقليم البحر الابيض المتوسط ويشمل الاطراف الجنوبية لاستراليا . ومناخ هذا الأقليم كمناخ حوض البحر الابيض المتوسط نفسه . فالشتاء معتدل مطير بسبب هبوب الرياح العكسية وما يصحبها من الاعاصير والصيف حار جاف : وتنمو هناك الاشجار ذات الدائمة الاخضرار كالزيتون والفلين وكذلك اشجار الفاكهة كالبر تقال والليمون والكروم ويزرع القمح والشعير بكثرة كما تربي الاغنام على المراعى .

وهذا الاقليم ذو مناخ صحى وموارد طبيعية جيدة ولذلك كان من أصلح جهات استراليا للسكنى وأكثرها ازدهاما بالسكان ... ومواصلاته جيدة ... ومن أهم المدن فى هذا الاقليم ملبورن وادليد وبورت أوجستا وأوبرث وفريماتل

٦ - اقليم السواحل والمرتفعات الشرقية : هذا الاقليم ذو مناخ حار فى الشمال

(شمال مدار الجدى) معتدل فى الجنوب (جنوب مدار الجدى) ... والمطر فى هذا الاقليم يكاد يسقط طول العام بسبب هبوب الرياح التجارية عليه طول العام وتنمو هناك الغابات الموسمية فى الشمال والمتدلة فى الجنوب .. وقد تطعت معظم الغابات فى السهل الساحل الشرقى وحلت محلها الزراعة فيزرع فى الشمال غلات المناطق الحارة كالقمح والذرة والقطن والتباق ويزرع فى الوسط والجنوب حيث المناخ معتدل الكثير من اقمح وهذا السهل هو أخصب جهات استراليا على الاطلاق وأكثرها عمرا وازدهاما بالسكان .

١ - لأنه خصب التربة

٢ - لأن له ساحل طويل به كثير من المرافىء الطبيعية يعزل على المحيط الهادى

٣ - لأنه فى المجموع معتدل المناخ

٤ - لكثرة معادنه لاسيما الفحم والحديد خصوصا فى منطقة نيو كاسل وسدنى

٥ - لأن مواصلاته جيدة ومن أهم الموانىء فى هذا السهل برسبين ونيو كاسل وسدنى

أما المرتفعات الشرقية فلا تزال تغطيها كثير من الغابات على السفح الشرقى

الكثير المطر والمراعى على السفح الغربى القليل المطر . وهذه المرتفعات غنية بمعادنها

كالذهب والنحاس ولتصديرها فحم ويستغل الأهالى هناك بالرعى والتعدين لاسيما

فى منطقة بروكن هل و كوبرو كذلك تقطع الأخشاب



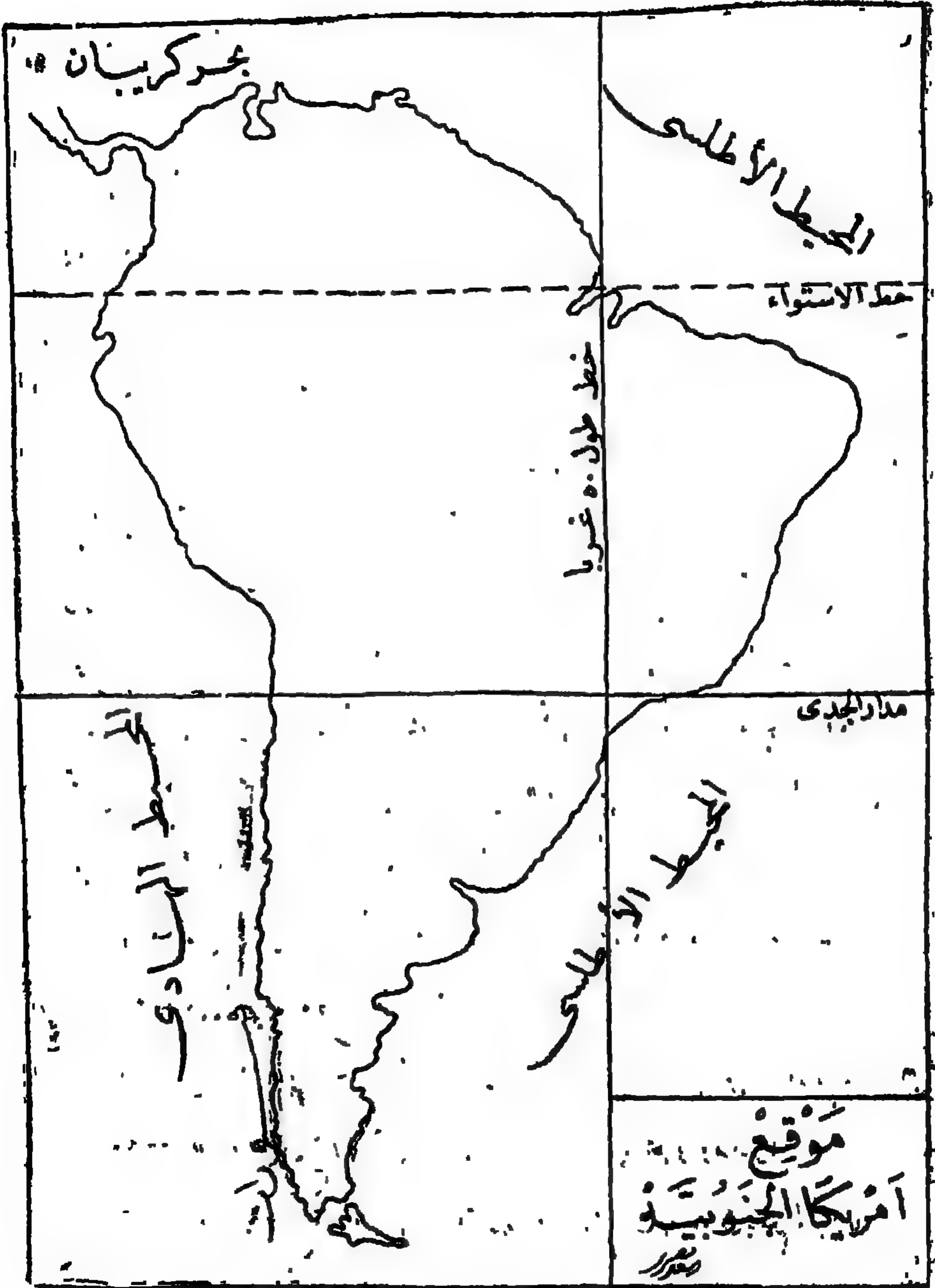


أمريكا الجنوبية

أمريكا الجنوبية

الموقع والساحل :

تقع أمريكا الجنوبية بين خطى عرض ١٣° شمالاً وحوالي ٥٥° جنوباً . ويحترقها كل من خط الاستواء ومدار الجدى ويفصلها عن أفريقيا شرقاً المحيط الأطلسي . وعن استراليا غرباً المحيط الهادى . ساحلها قصير قليل التعاريج يشبه فى ذلك سواحل أفريقيا واستراليا . غير أنه تكثر الفيورات بالساحل الجنوبي الغربى



التضاريس :

تنقسم القارة من حيث التضاريس إلى ثلاثة أقسام :

١ - المرتفعات الشرقية : وهي هضبات قديمة كانت تتصل قديماً بأفريقيا وهي يرتفع ارتفاعاً عظيماً نحو الساحل وتدرجاً نحو الداخل . وتنقسم إلى :

أ - هضبة جيانا شمال خط الاستواء

ب - البرازيل جنوب » »

٢ - المرتفعات الغربية : وهي جبال الأندس أو الأنديز التي هي أطول سلاسل جبال العالم وتمتد من أقصى شمال القارة إلى أقصى جنوبها على طول الساحل الغربي . وهي جبال طي حديثة تكثر بها البراكين والزلازل . وبجبال الأندس كثير من البراكين الثائرة مثل بركان كوتوباكسي وشمبرازو وأكنبجوه . ويحدث عندها كثيراً من البراكين والزلازل . وتنحدر الجبال نحو الغرب انحداراً عظيماً وينبع منها أنهار قصيرة سريعة المجرى - وجبال الأنديز تحصر بينها وبين ساحل المحيط الهادى سهلاً ساحلياً يضيق كلما سرنا من الشمال إلى الجنوب

٣ - السهول الوسطى : تمتد بين المرتفعات الشرقية والغربية . وهي سهول

منخفضة مستوية السطح . وينقسم إلى :

أ - سهل اللانوس : يجرى فيه نهر أورنوكو الذى ينبع من جبال الأندس

ب - » سلفانس : يرويه نهر أمزون وفروعه أهمها نجر و ماديرا

ج - » بمباس : » نهر ابرانا وبراى اللذان يجتمعان باسم لابلاتا



المناسخ

يقع حوالي ثلثا أمريكا الجنوبية بين المدارين ولهذا السبب نجد أن حوض الأمازون وهضبة غيانة وهضبة البرازيل كلها أقاليم حارة ، وهذه الجهات الحارة الواقعة شمال مدار الجدى معرضة لهبوب الرياح التجارية الشمالية الشرقية والجنوبية الشرقية وبما أن هذه الرياح تمر على المحيط الأطلسى قبل وصولها إلى القارة فهي رياح ممطرة تجلب المطر الغزير لهذه الجهات حتى السفوح الشرقية لجبال الأنديز أما الجزء الباقي من القارة الواقع جنوب مدار الجدى فهو معتدل المناخ لوقوعه فى المنطقة المعتدلة الجنوبية ولقربه من سواحل المحيط وهذا الجزء معرض لهبوب الرياح العكسية التى تبدأ من الشمال الغربى فى طريقها نحو الدائرة القطبية الجنوبية وتجلب مطراً غزيراً للسواحل الغربية والسفوح الغربية لجبال الأنديز

مناطق المناخ والنباتات (المناطق الطبيعية)

أولاً : المناطق الواقعة بحرب جبال الأنديز

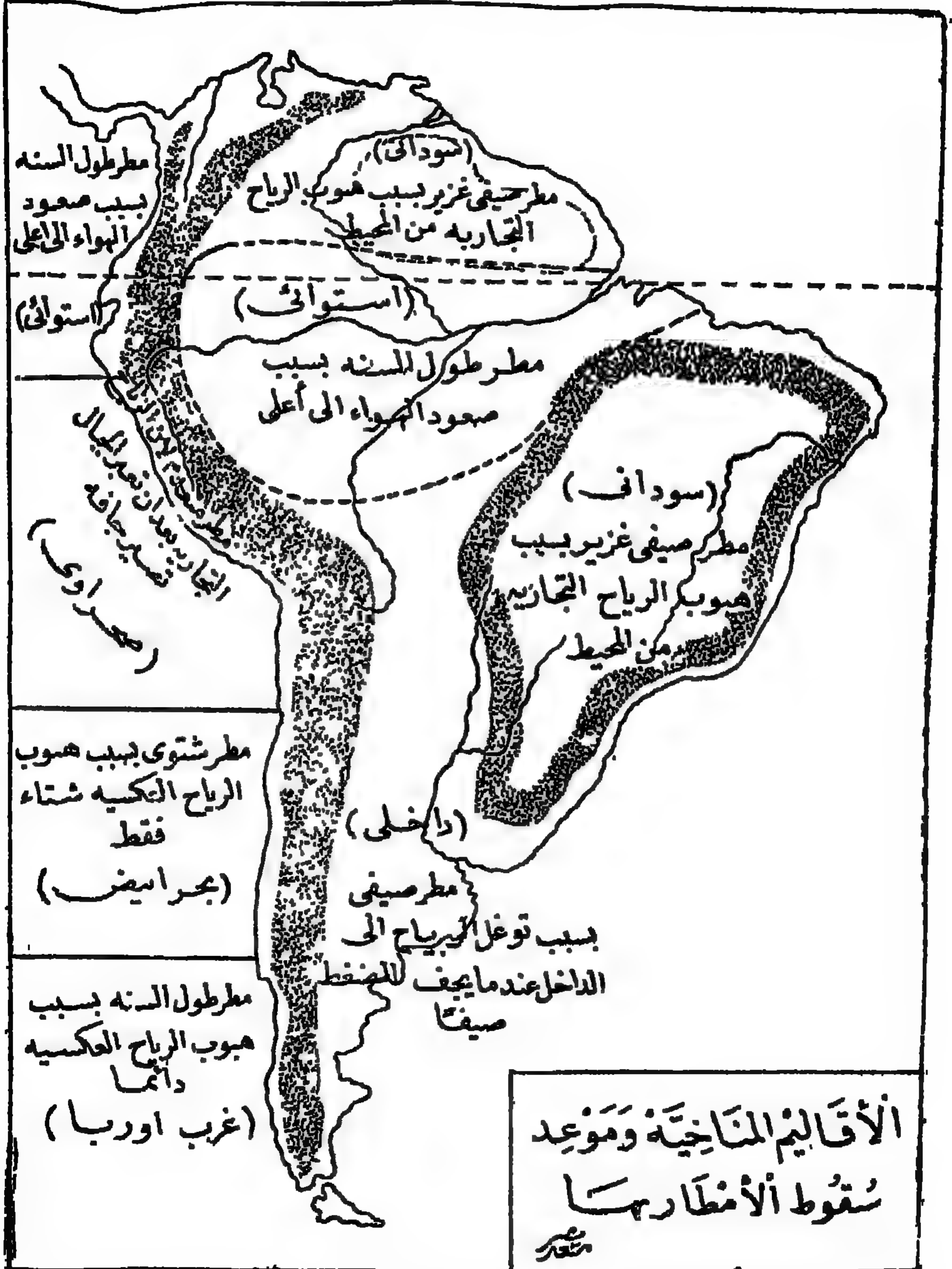
١ - حوض نهر الأمازون : يطلق عليه إقليم السلفس Selvas وهو سهل متسع منخفض يمر به خط الاستواء ولذلك فحرارة هذه الجهات شديدة طول العام وتسقط الأمطار هناك بكثرة طول السنة وهذا النوع من المناخ قد سبب نمو الغابات الاستوائية الخفيفة في هذا الحوض : ومن أهم أشجارها : المطاط والكافور والموز والأبنوس والموجني . وتجمع هذه الغلات لاسيما المطاط عن طريق نهر الأمازون وفروعه وترسل إلى بلدة مناموس ومنها إلى بارا حيث تصدر إلى الخارج . ويطلق على الغابات الاستوائية التي تنمو على السفوح الشرقية لجبال الأنديز لفظ «متانا»

Montana

٢ - هضبة جيانا وحوض الأرنوكو وهضبة البرازيل : هذه الجهات مدارية ذات مناخ حار كثير المطر صيفاً دافئ جاف شتاء . ولهذا السبب تنمو هناك في الصيف حشائش مدارية طويلة يطلق عليها سفانا Savana ترعاها الماشية . وقد خصصت مساحات من أراضي هذه الجهات لزراعة غلات المنطقة الحارة كالتفاح والقطن والبن والارز . ففي سهل الارنوكو (اللانوس) وهضبة جيانا يزرع القصب والكافور والقطن . وفي هضبة البرازيل نجد أن أهم محصول يزرع فيها البن . ويبلغ مقدار ما تنتجه البرازيل سنوياً نحو ٨٠ في المائة من جميع محصول البن في العالم . ويزرع البن جنوب هضبة البرازيل وبخاصة حول سان بولو San paulo التي تتصل بميناء سانتوس بسكة حديدية . ويزرع البن كذلك حول ريودي دي جانيرو . وهذه البلاد الثلاثة تشتهر كثيراً بتصدير البن، ويزرع في البرازيل عدا البن غلات كثيرة أهمها الكافور والقصب والقطن . وتصدر الغلات من ريودي دي جانيرو، واهيا وبرنميوكو

٣ - حوض نهر بارانا وبارجواي (حوض لابلاتا) . يطلق عليه إقليم مباس وهو من أهم بقاع العالم في تربية الماشية والأغنام وفي بعض جهات

البياس يزرع القمح والذرة . ولذلك فإن أهم مائتصدرة هذه السهول اللحوم والأصواف والجلود والقمح وبخاصة من مدينة بونوس ايرس عاصمة الأرجنتين ومن مدينة مونتفيدو عاصمة أرجواي وفي أقصى جنوب إقليم الاستبس المذكور توجد صحراء بتاجوينا



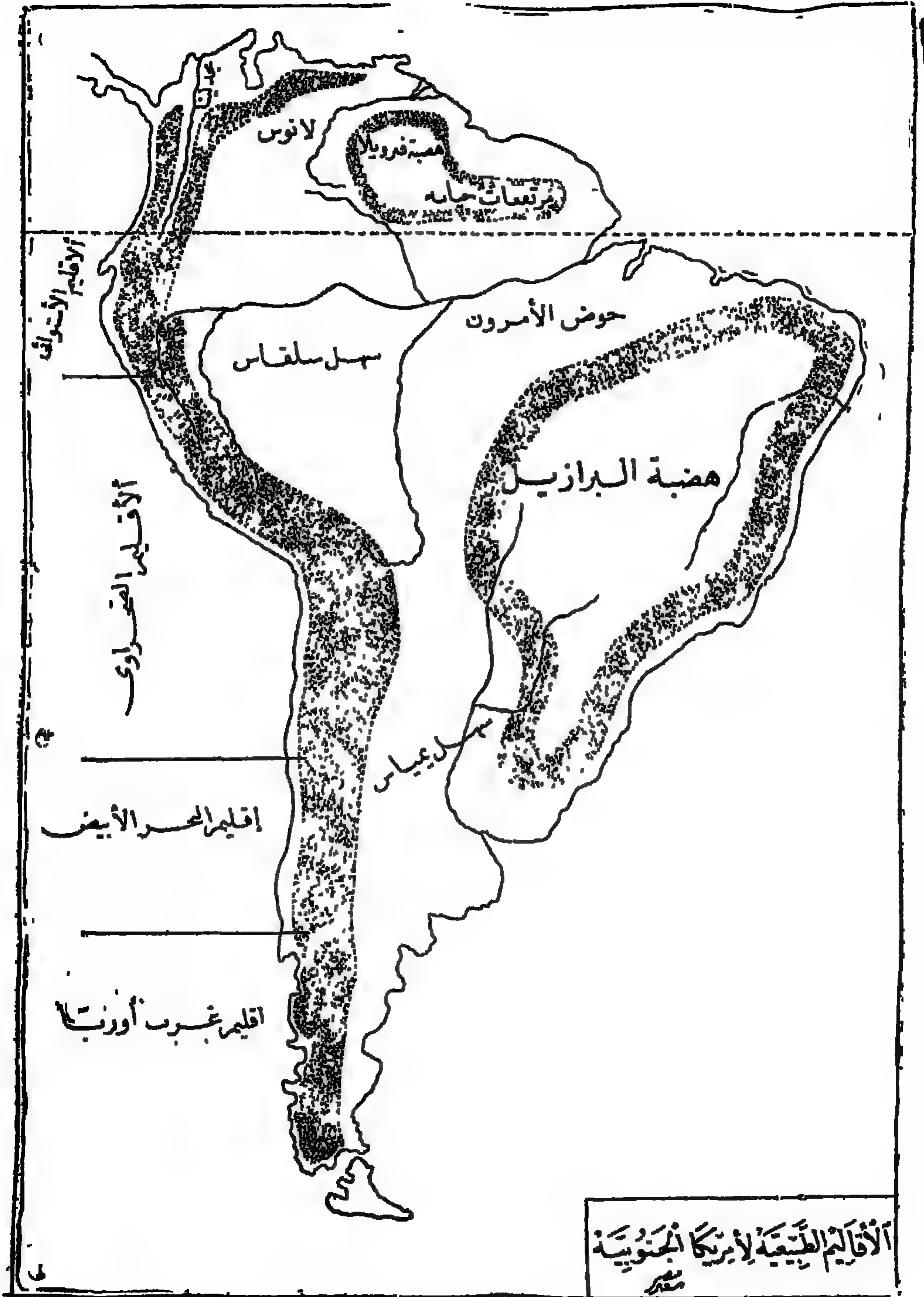
ثانياً ، المناطق الواقعة غرب جبال الأنديز

١ — المنطقة الممتدة من أميركا الوسطى حتى خط عرض ٨° جنوباً : مناخها استوائى يشبه نهر الأمازون فى مناخه وفاباته الاستوائية . وأهم غلاتها المطاط والكافور والموز الخ . أهم مدنها « جيوايا كيل » التى تصدر غلات هذا الاقليم . ومن أهم المدن الداخلية « كيتو » وهذه المدينة رغم وقوعها على خط الاستواء ذات مناخ معتدل طول العام بسبب وقوعها على جبال الأنديز الشاهقة الارتفاع

٢ — المنطقة الممتدة من خط عرض ٨° جنوباً إلى ٣٠° جنوباً : هذه المنطقة موزعة بين كل من جمهوريتى بيرو وشيلي . وهى صحراوية جافة عديمة المطر لأن جبال الأنديز العالية تحرمها من أمطار الرياح التجارية . غير أن هذا الاقليم الصحراوى به مقادير كبيرة من الثروات التى تستعمل فى عمل الأسمدة الكيماوية وفى عمل المواد الكيماوية الأخرى ولهذا الغرض تستورد كل من ألمانيا وإنجلترا كميات كبيرة كل سنة من هذه الثروات وأهم موانى هذا الاقليم فى شيلي « أكيكى » « واتوفاجستا » المتصلتان بسكة حديدية بميناء فلبريزو

٣ — المنطقة الممتدة بين خطى عرض ٣٠° و ٤٠° جنوباً : أى وسط شيلي وتشبه هذه المنطقة فى مناخها ونباتاتها وغلاتها حوض البحر الأبيض المتوسط فمناخها حار جاف صيفاً معتدل ممطر شتاءً لهبوب الرياح العكسية فى فصل الشتاء وتنمو فى هذه المنطقة الفاكهة . الجيوب . وأهم مدن هذه المنطقة « فلياريزو » التى تصدر الفاكهة لستياجه عاصمة شيلي

٤ — المنطقة الممتدة من خط عرض ٤٠° جنوباً : إلى أقصى جنوب القارة : أى جنوب شيلي : مناخ هذه المنطقة يشبه مناخ غرب أوروبا معتدل ممطر طول السنة لهبوب الرياح العكسية عليه طول العام . وتنمو هناك الغابات النفضية والغابات البصوبرية المشهورة بأخشابها الجيدة



الغلات الزراعية والحيوانية

- ١ - غلات الاقليم الاستوائى (سهل الأمازون) : المطاط والموز والكافور والموجنى والأبنوس
- ٢ - إقليم السفانا (هضبة جيانة وسهل الأرنوكو وهضبة البرازيل) : القمح والذرة والبن والقصب والأرز والقطن والماشية واللحوم والجلود والألبان والصوف .
- ٣ - إقليم الاستبس (سهل لابلاتا) : القمح والذرة والماشية والأغنام والخيول والصوف والجلود والألبان
- ٤ - البحر الأبيض المتوسط (وسط شيلي) : الحبوب والفواكهة
- ٥ - غرب أوربا (جنوب شيلي) : الغابات النفضية والصنوبرية



المعادن

أميركا الجنوبية غنية جداً بمعادنها غير أن المستخرج منها في الوقت الحاضر قليل
أولا لقلّة عدد السكان هناك . ثانيا لرداءة طرق المواصلات

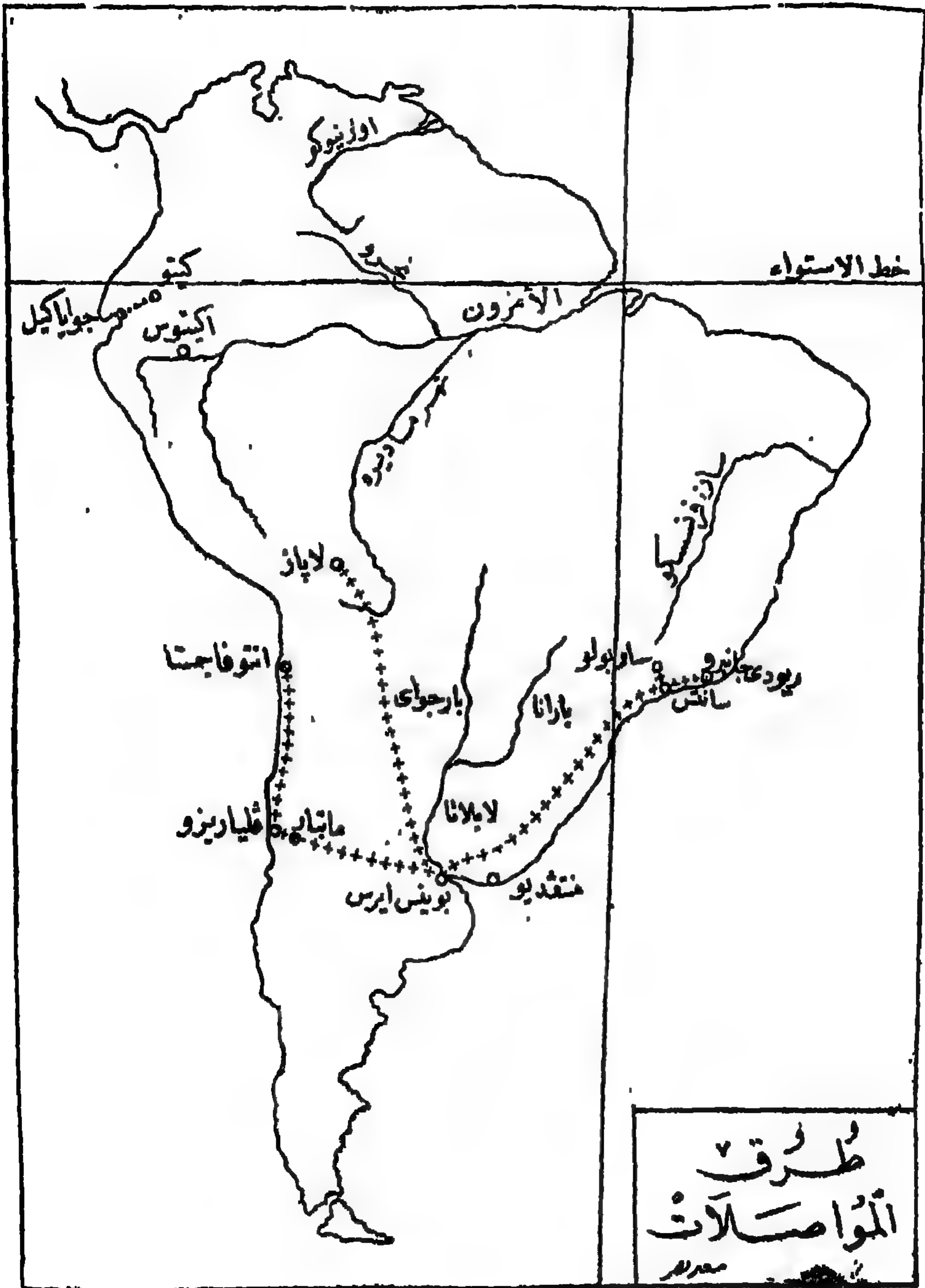
وأغنى جهات أميركا الجنوبية بالمعادن هي جبال الأنديز والهضاب الواقعة بينها
فيستخرج منها مقادير عظيمة من الذهب والنحاس والفضة . وأهم مناطق المعادن هي:

- ١ — هضبة جيانه وفزويلا : بها الذهب والأحجار الكريمة
- ٢ — « البرازيل » : « » « »
- ٣ — الأرجنتين : « الفضة
- ٤ — جبال كولومبيا واكوادور : الذهب والفضة والبلاتين والنحاس
- ٥ — هضبة بيرو وشمال شبلي وغرب بوليفيا : بها الذهب والفضة لاسيما عند
يوتوزي .
- ٦ — صحراء اتكاما : بها النترات وتصدر من ثغرى اكيكي واتتوفاجستا

طرق المواصلات

أولا: السكك الحديدية : قليلة جداً بالنسبة لمساحة القارة وأهم الخطوط كما يأتي :

- ١ — خط يخترق القارة من بونوس ايرس شرقاً إلى فالباريزو غرباً ماراً بسنتياجو
- ٢ — » من بونوس ايرس » » لاباز
- ٣ — » » » رومنتديو » » ريودي جانيرو
- ٤ — » » فالباريزو » » اتوفاجسنا
- ٥ — » » سان بولو » » ساتوس
- ٦ — » » كيتو » » جويياكيل



طُرُقُ
الْمَوَاصِلَاتِ
مصدر

ثانياً : الأنهار : أهمها

١ - نهر الأمازون : أطول أنهار أمريكا الجنوبية ومن أعظم أنهار العالم ينبع من سلاسل جبال الأنديز ويتجه شرقاً مختزقاً سهولاً واسعة كثيرة الغابات ويصب في المحيط الأطلنسى بخليج . وهو متسع المجرى عميق القاع تستطع البواخر وسفن المحيط السير فيه من مصبه حتى بلدة (ا كيتوس) عند سفوح الأنديز أى مسافة ١٧٠٠ ميل تقريباً وبفضل هذا النهر اممكن نقل غلات حوضه كالمطاط والكاكاو الى الساحل وأهم فروعها : ١ - نهر نيجرو Negro الذى ينبع من هضبة غيانة ويتصل بالأمازون عند بلدة مناوس الشهيرة بالمطاط . وصالح للملاحة الى قرب منبعه

ب - نهر ماديرا Madeira الذى ينبع من هضبة البرازيل ويتصل بالأمازون صالح للملاحة الى قرب منبعه

٢ نهر الارنوكو : ينبع من هضبة غيانة ويصب في البحر الكاريبى بدلتا كبيرة . وهو صالح للملاحة الى مسافة طويلة في الداخل

٤ - نهر بارانا وبارجواى : ينبعان من هضبة البرازيل ويتحدان معا تحت اسم لابلاتا . وهذا النهر صالح للملاحة لمسافة بعيدة في الداخل

ثالثاً - : حيوانات النقل : ومن أهم حيوانات أمريكا الجنوبية التى تمتعمل في النقل وبخاصة في المناطق الجبلية هى الالاما Elama والالباكا Alpaca وهما من فصيلة الجمل غير انهما أصغر حجماً . ويستطيعان تسلق السفوح المنحدرة للجبال بمهارة ودقة .

توزيع السكان

كان يسكنها الهنود الحمر ولما استعمرها الأسبان والبرتغال واختلطوا بسكانها نشأ منهم جنس خليط . هذا وأكثر جهات القارة سكاناً هو الاقليم المعتدل المناخ الواقع جنوب مدار الجدى لاعتدال مناخه وملاءمته لسكنى الأوربيين مثل سهل لابلاتا وشيلي ماعداً طبعاً الجزء الصحراوي في الشمال ويلي ذلك من حيث كثرة السكان هضاب البرازيل وجيانة لارتفاعها مما يلطف حرارة المناخ . وسهل الأرنوكو وأقل الجهات سكاناً سهل الإمازون لرداءة مناخه وكثرة غابله ومستنقعاته وعدم ملاءمته للصحة . ويندر السكان في الصحراء في بيرو وشيلي

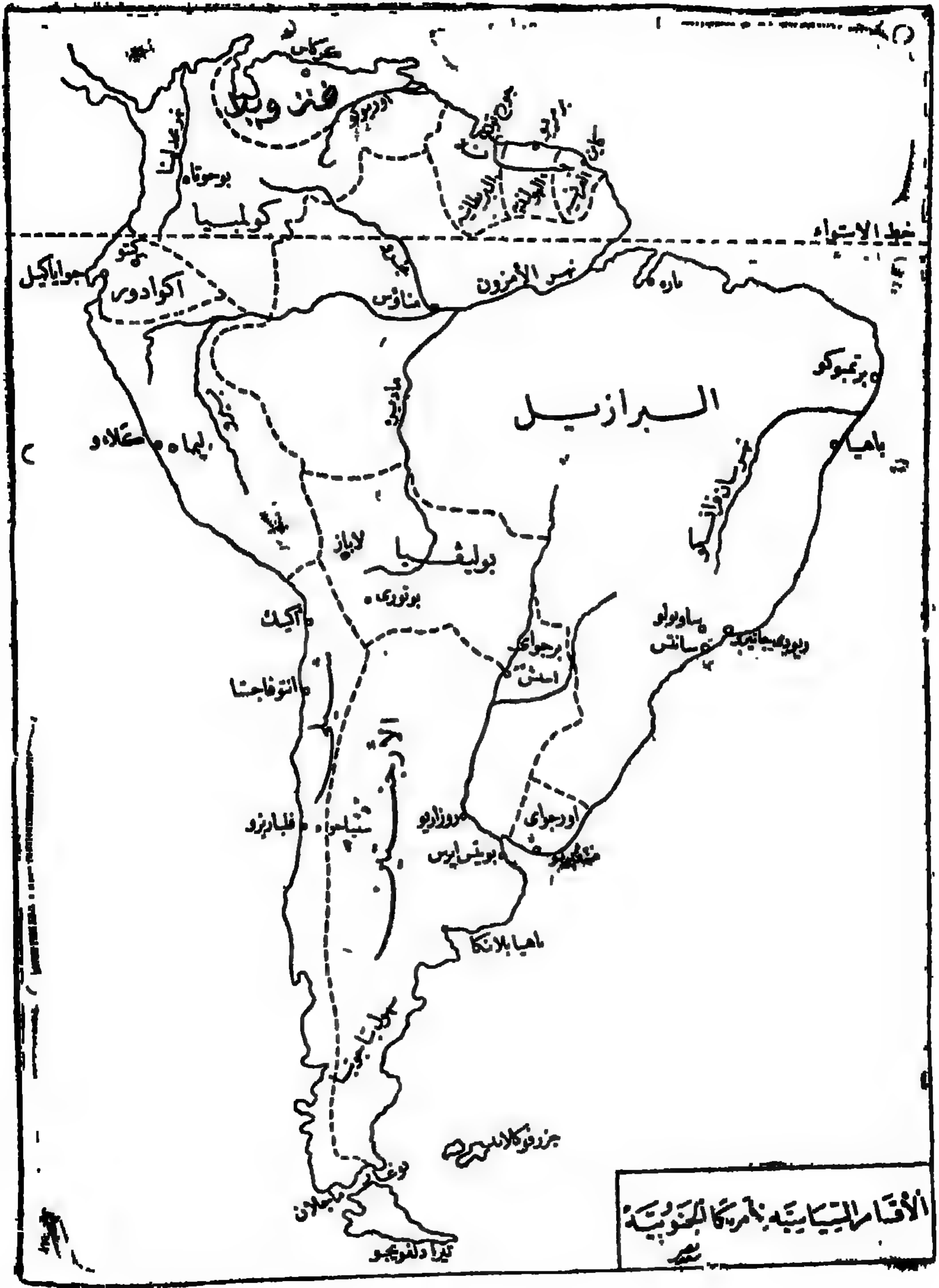
الاقسام السياسية

جميع ولايات أمريكا الجنوبية جمهوريات منقاة عدا منطقة جيانة المقسمة إلى ثلاث مستعمرات وهي :

- ١ - غيانة الانجليزية تابعة لانجلترا عاصمتها جورج تون
- ب - « الهولندية » « هولندا » « برمرينو »
- ح - « الفرنسية » « لفرنسا » « كاين »

أما الجمهوريات فهي

- ١ - فنزويلا : عاصمتها كركاس : تشمل معظم سهل اللانوس
- ٣ - كولومبيا « بوجوته : جزء من اللانوس وجزء من الأنديز الشمالية وجزء من السهل الغربي
- ٣ - اكوادور « كيتو « وأهمها انيها جواياكيل . تشمل جزء آمن



- السلفاس وجزءاً من الأندلس الشمالية وجزءاً من الساحل الغربي
- ۴ - بيرو (البيما) تشمل جزءاً من السلفاس وجزءاً من الأندلس الوسطى وجزءاً من سهل الغربي
- ۵ - شبلي عاصمتها سنتياجو : وأهم موانئها الكيكي وأتوقاجستا وفالباريزو وشمالها صحراوى . ووسطها يشبه إقليم البحر الأبيض المتوسط وجنوبها يشبه إقليم غرب أوروبا
- ۶ - الأرجنتين عاصمتها بوينوس آيرس : وأهم منتهى روزاريو . تشمل معظم سهل الميباس . وجنوبها صحراوى (بناجونيا)
- ۷ - أراجواى عاصمتها منتنديو : تشمل جزءاً من سهل الميباس
- ۸ - برجواى » اسنشن : » » » »
- ۹ - بوليفيا » لاباز : وأهم منتهى يوثوزى
- ۱۰ - البرازيل » ريو دى جانيرو : وأهم منتهى سان بولو . وساتوس وباهيا وبرنمبوكيو . وهى تشمل معظم سهل السلفاس . وهضبة البرازيل



1

Bibliotheca Alexandrina



0223026